

АКТ № 25
от «07» июня 2017 г.
государственной историко-культурной экспертизы

документации или разделов документации, обосновывающие меры по обеспечению сохранности объекта культурного наследия, включенного в реестр, выявленного объекта культурного наследия либо объекта, обладающего признаками объекта культурного наследия, при проведении земляных, мелноративных, хозяйственных работ

Наименование объекта: «Школа в г. Курпильск, о. Итуруп».

Местоположение: Россия, Сахалинская область, Курпильский район, г. Курпильск, в районе ул. Приморское шоссе (кадастровый номер земельного участка 65:26:0000000:380)

Дата начала и дата окончания проведения экспертизы:

Начало экспертизы — 02 июня 2017 г.

Окончание экспертизы — 07 июня 2017 г.

Заказчик экспертизы: Общество с ограниченной ответственностью «Сахалинская археологическая экспедиция»

693006, Сахалинская область, г. Южно-Сахалинск, ул. Вокзальная, д. 72-24

Директор Васильевский Александр Александрович.


Место проведения экспертизы: Россия, Амурская область, г. Благовещенск.

Эксперт: Волков Денис Павлович.

Сведения об эксперте:

Образование — высшее (Благовещенский государственный педагогический университет, 2003 г.).

Специальность — учитель истории по специальности «История».

Эксперт  Д.П. Волков

Стаж работы по профилю экспертной деятельности — 11 лет.

Ученая степень —

Ученое звание —

Место работы и должность — ГАУ «ЦСН Амурской области».

Реквизиты аттестации — аттестован Приказом Министрства

культуры Российской Федерации № 2192 от 26.09.2016 г.

Профиль экспертной деятельности:

— выявленные объекты культурного наследия в целях обоснования целесообразности включения данных объектов в реестр;

— документы обосновывающие включение объектов культурного наследия в реестр;

— документы обосновывающие исключение объектов культурного наследия из реестра;

— земли, подлежащие воздействию земляных, строительных, мелкоразметных, хозяйственных работ, предусмотренных статьёй 25

Лесного кодекса Российской Федерации работ по использованию лесов (за

исключением работ, указанных в пунктах 3, 4 и 7 части 1 статьи 25 Лесного

кодекса Российской Федерации) и иных работ, в случае, если орган охраны

объектов культурного наследия не имеет данных об отсутствии на


указанных землях объектов культурного наследия, включенных в реестр,

выявленных объектов культурного наследия либо объектов, обладающих

признаками объекта культурного наследия;

— документация, за исключением научных отчетов о выполненных археологических полевых работах, содержащая результаты исследований, в соответствии с которыми определяется наличие или отсутствие объектов, обладающих признаками объекта культурного наследия, на землях учётках, подлежащих воздействию земляных, строительных, мелкоразметных, хозяйственных работ, работ по использованию лесов и иных работ;

Эксперт



И. П. Волков

— документация или раздельные документы, обосновывающие меры по обеспечению сохранности объекта культурного наследия, включенного в реестр, выявленного объекта культурного наследия либо объекта, обладающего признаками объекта культурного наследия, при проведении земляных, мелноразметных, хозяйственных работ, указанных в настоящей статье работ по использованию лесов и иных работ в границах территории объекта культурного наследия либо на земельном участке, непосредственно связанном с земельным участком в границах территории объекта культурного наследия;

— проект зон охраны объекта культурного наследия.

Информация о том, что, в соответствии с законодательством Российской Федерации, эксперт несет ответственность за достоверность сведений, изложенных в заключении:

Эксперт предупрежден об ответственности за достоверность сведений, изложенных в заключении эксперта в соответствии с Положением о государственной историко-культурной экспертизе, утвержденным постановлением Правительства Российской Федерации от 15.07.2009 г. № 569, а также со ст. 307 Уголовного Кодекса Российской Федерации.

Отношение к заказчику работ:

эксперт Волков Д.П.

— не имеет родственных связей с заказчиком (его должностными лицами, работниками);

— не состоит в трудовых отношениях с заказчиком;

— не имеет долговых или иных имущественных обязательств перед

заказчиком;

— не владеет ценными бумагами, акциями (долями участия в

уставных капиталах) заказчика;

Эксперт  Д.П. Волков

— не заинтересован в результатах исследований и решений, вытекающих из настоящего экспертного заключения, с целью получения выгоды в виде денег, ценностей, иного имущества, услуг имущественного характера или имущественных прав для себя или третьих лиц.

Основания проведения государственной историко-культурной экспертизы:

— Федеральный закон № 73-ФЗ «Об объектах культурного наследия (памятниках истории и культуры) народов Российской Федерации» от 25.06.2002 г. (редакция от 22.10.2014 г.).


— Положение о государственной историко-культурной экспертизе (утвержденное Постановлением Правительства Российской Федерации от 15.07.2009 г. № 569).

— Постановление Правительства РФ № 127 от 20.02.2014 г. «Об утверждении Правил выдачи, приостановления и прекращения действия разрешений (открытых листов) на право проведения работ по выявлению и изучению объектов археологического наследия».

— Положение о производстве археологических полевых работ (археологических раскопок и разведок) и составления отчетной научной документации. Утверждено постановлением Бюро Отделения историко-филологических наук РАН от 27.11.2013 г. № 85.

Цель экспертизы:

Определение соответствия проектной документации «Обеспечение сохранности объекта археологического наследия Поселение Торода Кургинск 6 пункт 1, стоянки с разрышенным культурным слоем Поселение Торода Кургинск 6 пункт 2 исследованных при проведении археологического полевого обследования земельного участка для строительства объекта «Школа в г. Куринск, о. Итуруп», расположенного по адресу: Сахалинская область, Куринский район, г. Куринск, в районе ул. Приморское шоссе

Эксперт  Д. П. Волков

(кадастровый номер 65:26:0000000:380). ТЧ-1.1. Том 1» требованиям законодательства Российской Федерации в области государственной охраны объектов культурного наследия.

Объект экспертизы:

Проектная документация «Обеспечение сохранности объекта археологического наследия Поселение Город Курильск 6 пункт 1, стоянки с разрышенным культурным слоем Поселение Город Курильск 6 пункт 2 исследованных при проведении археологического полевого обследования земельного участка для строительства объекта «Школа в г. Курильск, о. Итуруп», расположенного по адресу: Сахалинская область, Курильский район, г. Курильск, в районе ул. Приморское шоссе (кадастровый номер 65:26:0000000:380). ТЧ-1.1. Том 1»


Перечень документов, представляемых заказчиком экспертизы:

— Проектная документация «Обеспечение сохранности объекта археологического наследия Поселение Город Курильск 6 пункт 1, стоянки с разрышенным культурным слоем Поселение Город Курильск 6 пункт 2 исследованных при проведении археологического полевого обследования земельного участка для строительства объекта «Школа в г. Курильск, о. Итуруп», расположенного по адресу: Сахалинская область, Курильский район, г. Курильск, в районе ул. Приморское шоссе (кадастровый номер 65:26:0000000:380). ТЧ-1.1. Том 1» в 1 томе на 22 листах.

Сведения об обстоятельствах, повлиявших на процесс проведения и результаты экспертизы:

Обстоятельства, повлиявшие на процесс проведения и результаты экспертизы отсутствуют.

Эксперт



Д.Л. Волков

Сведения о проведенных исследованиях с указанием примененных методов, объема и характера выполненных работ:

Представленная на экспертизу проектная документация «Обеспечение сохранности объекта археологического наследия Поселение Город Курильск 6 пункт 1, стоянки с разрушенным культурным слоем Поселение Город Курильск 6 пункт 2 исследованиях при проведении археологического полевого обследования земельного участка для строительства объекта «Школа в г. Курильск, о. Итуруп», расположенного по адресу: Сакалинская область, Курильский район, г. Курильск, в районе ул. Приморское шоссе (кадастровый номер 65:26:0000000:380). ТЧ-1.1. Том 1» в 1 томе на 22 листах содержит сведения о современном законодательстве в сфере охраны историко-культурного наследия народов Российской Федерации; сведения по объектам историко-культурного наследия: «Поселение Город Курильск 6 пункт 1», «Поселение Город Курильск 6 пункт 2»; конкретные мероприятия (для каждого из объектов) по обеспечению сохранности объектов историко-культурного наследия, включающие в себя:

Для ОАН «Поселение Город Курильск 6 пункт 1»

1. Внесение в проектную документацию полной информации о границах памятника, а также доведение до подрядчика по строительству требований законодательства РФ о недопустимости строительной и/или другой хозяйственной активности (включая движение техники, вырубку леса, складирование грунта, мусора) на территории объекта культурного наследия, с указанием границ памятника и требований по его охране.

2. Запрет на проведение любых земляных работ и движение техники по территории объекта культурного наследия Поселение Город Курильск 6 пункт 1.

3. Запрет на работы по установке, каких-либо информационных знаков и ограждений в границах объекта культурного наследия Поселение Город Курильск 6 пункт 1 без наблюдения со стороны специалиста-археолога.

4. Обеспечение беспрепятственного доступа научных экспедиций,

Эксперт  А. И. Волков

представителей уполномоченных органов охраны памятников, а также граждан РФ и объекту археологического наследия, в целях обеспечения особого режима использования земельного участка (73-ФЗ в ред. от 22.10.2014; ст. 5.1, п. 5; ст. 7, п. 2).

5. Подготовка и согласование отчета о любых проводимых мероприятиях в отношении объекта археологического наследия поселение Город Курильск 6 пункт 1 в региональном государственном органе охраны объектов культурного наследия - Государственной инспекции по охране объектов культурного наследия Сахалинской области.

Для ОАИ «Поселение Город Курильск 6 пункт 2»

1. С целью выявления археологических предметов и возможно сохранившихся участков культурного слоя проведение археологических наблюдений в ходе первоначальных вскрышных работ по строительству проектируемого объекта. В составе археологических наблюдений предусмотрены следующие мероприятия:

- разбивка сетки квадратов в единой системе координат;
- разбор переотложенных (поврежденных) отложений с использованием землеройной техники (экскаватора с планировочным ковшем) под руководством археолога;
- перелопачивание переотложенных (поврежденных) отложений с использованием сита с отбором переотложенных древних предметов;
- зачистка и фото- и графотаксация оставшихся промежуточных стратиграфических разрезов;
- постоянные нивелировка и фиксация горизонтальных разрезов;
- фиксация, сбор и музеефикация археологических предметов.

Эксперт _____
И.П. Волков

Заключение (обоснование вывода) экспертизы:

1. Состав и характер мероприятий, отраженных в проектной документации «Обеспечение сохранности объекта археологического наследия Поселение Город Курильск 6 пункт 1, стоянки с разгущенным культурным слоем Поселение Город Курильск 6 пункт 2 исследованиях при проведении археологического полевого участка для строительства объекта «Школа в г. Курильск, о. Итуруп», расположенного по адресу: Сахалинская область, Курильский район, г. Курильск, в районе ул. Приморское шоссе (кадастровый номер 65:26:0000000:380). ТЧ-1.1. Том 1» в 1 томе на 22 листах, обеспечивают сохранность ОКН «Поселение Город Курильск 6 пункт 1», «Поселение Город Курильск 6 пункт 2» (положительное заключение).

Выводы экспертизы:

Проектная документация «Обеспечение сохранности объекта археологического наследия Поселение Город Курильск 6 пункт 1, стоянки с разгущенным культурным слоем Поселение Город Курильск 6 пункт 2 исследованиях при проведении археологического полевого участка для строительства объекта «Школа в г. Курильск, о. Итуруп», расположенного по адресу: Сахалинская область, Курильский район, г. Курильск, в районе ул. Приморское шоссе (кадастровый номер 65:26:0000000:380). ТЧ-1.1. Том 1» в 1 томе на 22 листах соответствует требованиям законодательства Российской Федерации в области государственной охраны объектов культурного наследия.

Приложения:

— Проектная документация «Обеспечение сохранности объекта археологического наследия Поселение Город Курильск 6 пункт 1, стоянки с разгущенным культурным слоем Поселение Город Курильск 6 пункт 2 исследованиях при проведении археологического полевого участка

Эксперт  И. П. Волков

земельного участка для строительства объекта «Школа в г. Курпильск, о. Итуруп», расположенного по адресу: Сахалинская область, Курпильский район, г. Курпильск, в районе ул. Приморское шоссе (кадастровый номер 65:26:0000000:80). ТЧ-1.1. Том 1» в 1 томе на 22 листах.

Эксперт по проведению государственной историко-культурной экспертизы




/Д.П. Волков/

«07» июня 2017 г.

Настоящий акт содержит 9 (девять) страниц без учета отдельных приложений.
Настоящий акт составлен в 4 (четыре) аутентичных экземплярах.

Эксперт



/Д.П. Волков