



# ГОСУДАРСТВЕННАЯ ИНСПЕКЦИЯ ПО ОХРАНЕ ОБЪЕКТОВ КУЛЬТУРНОГО НАСЛЕДИЯ САХАЛИНСКОЙ ОБЛАСТИ

## ПРИКАЗ

от 17.04.2019 № 3.42-20

г. Южно-Сахалинск

**Об утверждении границ и режима использования территории объекта культурного наследия регионального значения «Маяк на мысе Жонкьер, построенный в конце XIX века», расположенного по адресу: Сахалинская область, г. Александровск-Сахалинский, южная окраина**

В соответствии с Федеральным законом от 25 июня 2002 г. № 73-ФЗ «Об объектах культурного наследия (памятниках истории и культуры) народов Российской Федерации» и пунктом 3.1.17. Положения о государственной инспекции по охране объектов культурного наследия Сахалинской области, утвержденного постановлением Правительства Сахалинской области от 03.05.2017 №185, приказываю:

1. Утвердить:

- границы территории объекта культурного наследия регионального значения «Маяк на мысе Жонкьер, построенный в конце XIX века», расположенного по адресу: Сахалинская область, г. Александровск-Сахалинский, южная окраина, согласно приложению № 1 к настоящему приказу;

- режим использования территории объекта культурного наследия регионального значения «Маяк на мысе Жонкьер, построенный в конце XIX века» согласно приложению № 2 к настоящему приказу.

2. Опубликовать настоящий приказ в газете «Губернские ведомости», на «Официальном интернет-портале правовой информации», разместить на официальном сайте государственной инспекции по охране объектов культурного наследия Сахалинской области.


3.42-23 (п)(2.0)

культурного наследия Сахалинской области.

3. Настоящий приказ вступает в силу через 10 дней со дня его официального опубликования.

4. Контроль за исполнением настоящего приказа оставляю за собой.

Руководитель инспекции

A handwritten signature in blue ink, consisting of a large loop followed by a series of strokes that form the letters 'А.А. Жук'.




А.А.Жук

Приложение № 1 к приказу  
государственной инспекции по охране  
объектов культурного наследия  
Сахалинской области  
от 17.04.2019 № 3.42-20

**Границы территории объекта культурного наследия регионального значения  
«Маяк на мысе Жонкьер, построенный в конце XIX века», расположенного по  
адресу: Сахалинская область, г. Александровск-Сахалинский, южная окраина**



Условные обозначения:

-  Объект культурного наследия регионального значения
-  Территория объекта культурного наследия
-  1. Характерные (поворотные) точки границ территории объекта культурного наследия

**Координаты характерных (поворотных) точек границы территории  
объекта культурного наследия регионального значения «Маяк на мысе  
Жонкьер, построенный в конце XIX века»**

№ Характерной (поворотной) точки	Координаты характерных (поворотных) точек в местной системе координат (МСК)		Координаты характерных (поворотных) точек во всемирной системе координат (WGS-84)	
	X	Y	долгота	широта
1.	40372.352	78602.666	142°07'06",939113	50°53'19",971103
2.	40326.134	78601.84	142°07'06",861230	50°53'18",476088
3.	40326.473	78571.191	142°07'05",293686	50°53'18",501997
4.	40372.69	78572.017	142°07'05",371568	50°53'19",997009

Приложение № 2 к приказу  
государственной инспекции по  
охране объектов культурного  
наследия Сахалинской области  
от 17.04.2019 № 3.42-20

**Режим использования территории объекта культурного наследия  
регионального значения «Маяк на мысе Жонкьер, построенный в конце  
XIX века»**

**1. На территории объекта культурного наследия разрешается:**

1.1 проведение работ по сохранению объекта культурного наследия, направленных на обеспечение физической сохранности объекта культурного наследия, в том числе консервация, ремонт, реставрация;

1.2 обеспечение доступности объектов культурного наследия в целях их экспонирования, обеспечение сохранения традиционного визуального восприятия объекта культурного наследия с основных видовых точек;

1.3 восстановление утраченных элементов и частей объекта культурного наследия по существующим чертежам, обмерам и историческим аналогам;

1.4 размещение информационных надписей и обозначений, относящихся к объекту культурного наследия;

1.5 хозяйственная деятельность, не нарушающая целостность объекта культурного наследия и не создающая угрозы его повреждения, разрушения или уничтожения.

1.6 благоустройство и озеленение территории с установкой малых архитектурных форм (скамьи, урны, цветочницы), объектов монументального искусства, видовых площадок и площадок для отдыха, не нарушающих визуального восприятия объектов культурного наследия;

1.7 установка элементов информационно-декоративного оформления (мобильные информационные конструкции), в том числе праздничного, а также временных строительных ограждающих конструкций.

**2. На территории объекта культурного наследия запрещается:**

2.1 изменение предмета охраны объекта культурного наследия;

2.2 проведение всех видов земляных работ без выполнения археологических полевых работ в порядке, предусмотренном законодательством Российской Федерации в сфере государственной охраны объектов культурного наследия

2.3 размещение рекламных конструкций, вывесок, указателей не имеющих отношения к памятнику;

2.4 строительство, за исключением применения специальных мер, направленных на сохранение и восстановление (регенерацию) объекта культурного наследия;

2.5 прокладка инженерных коммуникаций, не относящихся к обеспечению использования и обслуживания объекта культурного наследия.

2.6 искажение характеристик ценного ландшафта, композиционно и визуально связанного с объектом культурного наследия.