



ГОСУДАРСТВЕННАЯ ИНСПЕКЦИЯ ПО ОХРАНЕ ОБЪЕКТОВ КУЛЬТУРНОГО НАСЛЕДИЯ САХАЛИНСКОЙ ОБЛАСТИ

ПРИКАЗ

от 18.06.2019 № 3.42-44

г. Южно-Сахалинск

Об утверждении границ и режима использования территории объекта культурного наследия регионального значения «Памятный знак в честь первых советских пограничников Сахалина», расположенного по адресу: Сахалинская область, Александровск-Сахалинский район, село Арково.

В соответствии с Федеральным законом от 25 июня 2002 г. № 73-ФЗ «Об объектах культурного наследия (памятниках истории и культуры) народов Российской Федерации» и пунктом 3.1.17. Положения о государственной инспекции по охране объектов культурного наследия Сахалинской области, утвержденного постановлением Правительства Сахалинской области от 03.05.2017 №185, приказываю:

1. Утвердить:

- границы территории объекта культурного наследия регионального значения «Памятный знак в честь первых советских пограничников Сахалина», расположенного по адресу: Сахалинская область, Александровск-Сахалинский район, село Арково согласно приложению № 1 к настоящему приказу;

- режим использования территории объекта культурного наследия регионального значения «Памятный знак в честь первых советских пограничников Сахалина» согласно приложению № 2 к настоящему приказу.


2. Опубликовать настоящий приказ в газете «Губернские ведомости», на

«Официальном интернет-портале правовой информации», разместить на официальном сайте государственной инспекции по охране объектов культурного наследия Сахалинской области.

3. Настоящий приказ вступает в силу через 10 дней со дня его официального опубликования.

4. Контроль за исполнением настоящего приказа оставляю за собой.

Руководитель инспекции

A handwritten signature in blue ink, consisting of a large loop followed by a series of strokes that form the letters 'А.А.Жук'.




А.А.Жук

Приложение № 1 к приказу
государственной инспекции по охране
объектов культурного наследия
Сахалинской области
от 18.06.2019 № 3.42-44

**Границы территории объекта культурного наследия регионального
значения «Памятный знак в честь первых советских пограничников
Сахалина», расположенного по адресу: Сахалинская область,
Александровск-Сахалинский район, село Арково.**



Условные обозначения:

-  Объект культурного наследия регионального значения
-  Территория объекта культурного наследия
-  Характерные (поворотные) точки границ территории объекта культурного наследия

Координаты характерных (поворотных) точек
 границы территории объекта культурного наследия регионального значения
 «Памятный знак в честь первых советских пограничников Сахалина»,
 расположенного по адресу: Сахалинская область, Александровск-Сахалинский
 район, село Арково

Территория объекта культурного наследия

№ Характерной (поворотной) точки	Координаты характерных (поворотных точек) в местной системе координат (МСК)		Координаты характерных (поворотных точек) во всемирной системе координат (WGS-84)	
	X	Y	широта	долгота
1	47168,43	88142,52	50°56'54.92209"N	142°15'20.81018"E
2	47171,28	88144,43	50°56'55.01325"N	142°15'20.91048"E
3	47169,37	88147,29	50°56'54.94989"N	142°15'21.05531"E
4	47166,52	88145,38	50°56'54.85872"N	142°15'20.95501"E

Приложение № 2 к приказу
государственной инспекции по
охране объектов культурного
наследия Сахалинской области
от 18.06.2019 № 3.42-44

**Режим использования территории объекта культурного наследия
регионального значения «Памятный знак в честь первых советских
пограничников Сахалина», расположенного по адресу: Сахалинская
область, Александровск-Сахалинский район, село Арково.**

Установить следующий режим использования территории объекта культурного наследия регионального значения «Памятный знак в честь первых советских пограничников Сахалина», расположенного по адресу: Сахалинская область, Александровск-Сахалинский район, село Арково.

1. На территории объекта культурного наследия разрешается:

1.1. проведение работ по сохранению объекта культурного наследия, направленных на обеспечение физической сохранности объекта культурного наследия, в том числе консервация, ремонт, реставрация;

1.2. обеспечение доступности объектов культурного наследия в целях их экспонирования, обеспечение сохранения традиционного визуального восприятия объекта культурного наследия с основных видовых точек;

1.3. восстановление утраченных элементов и частей объекта культурного наследия по существующим чертежам, обмерам и историческим аналогам;

1.4. размещение информационных надписей и обозначений, относящихся к объекту культурного наследия;

1.5. хозяйственная деятельность, не нарушающая целостность объекта культурного наследия и не создающая угрозы его повреждения, разрушения или уничтожения;

1.6. благоустройство и озеленение территории с установкой малых архитектурных форм (скамьи, урны, цветочницы), объектов

монументального искусства, видовых площадок и площадок для отдыха, не нарушающих визуального восприятия объектов культурного наследия;

1.7. установка элементов информационно-декоративного оформления (мобильные информационные конструкции), в том числе праздничного, а также временных строительных ограждающих конструкций.

2. На территории объекта культурного наследия запрещается:

2.1. изменение предмета охраны объекта культурного наследия;

2.2. размещение рекламных конструкций, вывесок, указателей не имеющих отношения к памятнику, не соответствующих требованиям п. 3 ст. 35.1 Федерального закона от 25.06.2002 № 73-ФЗ «Об объектах культурного наследия (памятниках истории и культуры) народов Российской Федерации;

2.3. строительство, за исключением применения специальных мер, направленных на сохранение и восстановление (регенерацию) объекта культурного наследия;

2.4. прокладка инженерных коммуникаций, не относящихся к обеспечению использования и обслуживания объекта культурного наследия.