

**Государственная инспекция
по охране объектов культурного наследия
Сахалинской области**

В.В. Щеглов

**«АЛЕКСАНДРОВСКАЯ СЛОБОДКА
ОЧЕНЬ ВЕЛИКА ...»**

УДК 94(571.64) «19»
ББК 63.3(2)5
Щ 33

Щеглов В.В. «Александровская слободка очень велика ...». Южно-Сахалинск: Сахалинская областная типография, 2019. 32 с., илл.

Материалы брошюры из серии «Объекты культурного наследия Сахалинской области» рассказывают о достопримечательном месте основания русского поселения, положившего начало городу Александровску-Сахалинскому, а также о непростой, полной драматизма, изначальной истории освоения русскими людьми в середине XIX века долины реки Дуйка (Большая Александровка), расположенной в центральной части западного Сахалина.

Автор выражает признательность В.М. Латышеву, А.А. Маширу, Т.Г. Мироманову и Г.Н. Смекалову за предоставленные материалы.

Для всех интересующихся историей Сахалинской области.

В названии брошюры использована фраза из очерка И. Зарубина «Вокруг Азии», опубликованного в журнале «Русский вестник» в 1881 году.

Источником иллюстраций № 4, 6, 7, 8, 11, 13, 14 15, 18, 25, 28, 31 является сеть Интернет.

Государственная инспекция по охране объектов культурного наследия Сахалинской области. В.В. Щеглов. «Александровская слободка очень велика...»

ISBN 978-5-89290-376-9

На первой странице обложки – вид Александровской слободки. 1891.
Фото И. Павловского

На последней странице обложки – картина Ю. Степанова «Пост Александровский. 1890 г.». 1990 г.



Вид г. Александровска-Сахалинского. 2018 г. Фото А. Машира

Город Александровск-Сахалинский, с населением немногим более 9,5 тысячи человек¹, живописно расположился в обширной по сахалинским меркам долине реки Большая Александровка² и на окружающих ее сопках в центральной части западного побережья Сахалина. Город находится на широте 50 градусов 53,67144 минуты и долготе 142 градуса 9,56292 минуты.

История Александровска-Сахалинского аккумулирует основные тенденции освоения и развития Сахалина как части российской дальневосточной территории. С этим местом связаны подвиги героев Амурской экспедиции в 1849-1855 годах. Здесь зарождалась угольная промышленность и начиналась сельскохозяйственная колонизация острова. С 1884 по 1947 годы Александровск был островной столицей. В период каторги располагалась самая большая тюрьма. События Русско-японской войны (1904-1905 гг.) также имели место на его улицах. Революция, повторная японская оккупация, героика и трагизм первых пятилеток ярко отразились на страницах городской истории. Жители городка еще в XIX веке, несколько иронично, но все же по-доброму, называли его «Сахалинский Париж». В наши дни это прозвище принесло успех небольшой по объему, но качественно подготовленной брошюре³, представившей читателю иллюстрированную хронологию жизни города. Один из местных советских краеведов, чувствуя свою внутреннюю связь с энергетикой города, отразил

¹ Официальный сайт Правительства Сахалинской области. Режим доступа: <https://sakhalin.gov.ru/index.php?id=673> (По состоянию на 01.01.2018).

² В XIX веке река Большая Александровка называлась река Дуйка.

³ Сахалинский Париж / составители: И.А. Самарин, М.В. Гридяева, Л.В. Драгунова, Е.И. Савельева. Южно-Сахалинск: Сахалинская областная типография, 2010. 30 с., илл.



А.Н. Рыжков

суть феномена по имени «Александровск-Сахалинский» в названии своей небольшой книги⁴.

Неординарность городской истории вызывала у исследователей потребность так или иначе обнаружить и зафиксировать вехи, которые могли бы стать точками отсчета. В течение многих лет в данном направлении работал сахалинский историк Алексей Николаевич Рыжков. В 1955 году вышла его книга «Подвиги русских людей на Сахалине и Курилах (К истории географических названий Сахалинской области)». В данной работе автор заявил, что город Александровск возник как военный пост в 1881 году. И в то же время он упоминает об основании в 1862 году Александровской слободки⁵.

В дальнейшем А.Н. Рыжков, погружаясь в тему, изменил свою точку зрения и начиная с 1963 года выдвигал в качестве отправной точки перевод военного поста в 1881 году из Дуэ в Александровскую деревню. При этом он считал агронома Михаила Семеновича Мицуля основателем Александровска⁶. К 1974 году в его мнении утвердилась дата образования Александровской сельскохозяйственной фермы в 1869 году как начало истории города⁷. В книге «Памятники и памятные места Сахалинской области», изданной в 1977 году, А.Н. Рыжков окончательно убедился, что «... дата возникновения Александровска – 1869 г.»⁸.

Данная точка зрения скоро становится официальной. В статье первого секретаря Александровск-Сахалинского горкома КПСС И.А. Баханова, подготовленной для сборника «Города Сахалинской области», изданного в 1978 году, прямо указывается, что основание в 1869 году сельскохозяйственной фермы положило начало г. Александровску⁹.

Вместе с тем решением Сахоблисполкома от 22 марта 1980 года № 119 датой основания русского поселения, положившего начало городу Александровску-Сахалинскому, утверждается 1862 год. Рискнем предположить, что причиной принятия именно такого решения стало вполне понятное стремление несколько увеличить «возраст» города, несмотря на то, что эта дата сомнительна во всех отношениях. Ни один источник не подтверждает факта основания селения в том году.

⁴ Чесалин В.В. Здесь начиналась история. Южно-Сахалинск: Дальневосточное книжное издательство. Сахалинское отделение, 1947. 48 с.

⁵ Рыжков А.Н. Подвиги русских людей на Сахалине и Курилах (К истории географических названий Сахалинской области). Южно-Сахалинск: Издание газеты «Советский Сахалин», 1955. С. 113.

⁶ Рыжков А.Н. Основатель города Александровска // Советский Сахалин. 1963. 19 сентября

⁷ Рыжков А.Н. Когда возникли наши города // Советский Сахалин. 1974. 1 октября.

⁸ Рыжков А.Н. Памятники и памятные места Сахалинской области. Южно-Сахалинск: Дальневосточное книжное издательство. Сахалинское отделение, 1977. С. 19.

⁹ Баханов И.А. Александровск-Сахалинский // Города Сахалинской области. Южно-Сахалинск: Дальневосточное книжное издательство. Сахалинское отделение, 1978. С. 32.



Устье реки Большая Александровка. 2018 г. Фото А. Машира

Ситуацию с датами еще больше запутали изданные в 1983 году Материалы к Своду памятников истории и культуры Сахалинской области. Авторы статьи «поправили» официальную формулировку вышеуказанного решения Сахоблисполкома, изменив дату. В их интерпретации данная формулировка выглядела следующим образом: «Место основания в **1869 году** (выделено нами. – *Авт.*) русского поселения, положившего начало городу Александровску-Сахалинскому. В границах ул. Первой Малой Александровки и ул. Чехова». В статье, со ссылкой на А.П. Чехова, утверждается, что Александровская сельскохозяйственная ферма была создана в 1869 году на месте возникшей ранее Александровской слободки около самого устья реки Дуйки, в месте, где в нее впадает речка Малая Александровка¹⁰.

Действительно, А.П. Чехов в IV главе упоминает селение Александровское или Слободку, расположенное по обе стороны речки Малая Александровка. Далее, цитируя с купюрами М.С. Мицуля, Чехов пишет о поселении в 1862 году 4 человек из 8, высланных для колонизации этой местности. В 1869 году на этом месте, утверждает автор, была создана сельскохозяйственная ферма¹¹. Вместе с тем в Сахалинском календаре на 1896 год указывается, что 1869 год – дата основания не фермы, а селения Мал[ая] Александровка¹².

Читателю, ознакомившемуся с представленными выше материалами, приходится ломать голову, какая же дата все-таки первична для истории города:

¹⁰ Материалы к Своду памятников истории и культуры Сахалинской области. Южно-Сахалинск: Дальневосточное книжное издательство. Сахалинское отделение, 1983. С. 33.

¹¹ Чехов А.П. Остров Сахалин (из путевых заметок). Южно-Сахалинск: Издательство ИРОСО, 2014. С. 49.

¹² Сахалинский календарь и материалы к изучению острова Сахалина. Отдел I. Печатано в типографии на острове Сахалине, 1895. С. 132.

то ли основание слободки, то ли фермы... При этом для знающего эту местность человека было ясно, что в Александровской долине, непосредственно в месте слияния двух рек, едва ли можно было основать селение, потому что оно находилось бы на открытой для всех ветров местности. Современники событий не подтверждают такое расположение фермы, но об этом речь пойдет ниже. Кроме того, указанная в статье локация «В границах ул. Первой Малой Александровки и ул. Чехова» – неконкретна, так как охватывает слишком большую территорию – фактически всю долину реки Малая Александровка в черте города от моста на улице Кирова до устья.



В.Л. Подпечников

В начале 2000-х годов сахалинский краевед Владимир Леонидович Подпечников, опираясь на работы агронома Михаила Семеновича Мицуля и врача Фомы Михайловича Августиновича, предположил, что исходной датой истории города Александровска-Сахалинского следует считать 1864 год. По его мнению, именно с этого года прослеживается непрерывность развития населенного пункта: первичное поселение, Александровская ферма, пост Александровский, город Александровск-Сахалинский¹³.

Данное предложение не было поддержано исторической наукой в регионе. В комментарии (18) к IV главе книги А.П. Чехова «Остров Сахалин» сахалинский историк, доктор исторических наук Михаил Станиславович Высоков вновь утверждал, что основание Александровской фермы в 1869 году положило начало селению, которое было известно под названиями Мало-Александровка, Малая Александровка, Александровское, Александровская слобода и Александровская слободка¹⁴.

Путаница с датами и неуверенность в точности места основания стали непреодолимым препятствием для установки официального памятного знака. По прошествии почти 40 лет с выхода решения Сахоблисполкома от 22.03.1980 № 119 город Александровск-Сахалинский не имеет четко и однозначно установленного места основания и даты, с которой следовало бы начинать исчисление его истории.

Отсутствие определенности в данном вопросе отчетливо прослеживается в статье «Информация по истории формирования городского округа «Александровск-Сахалинский район», опубликованной на официальном сайте администрации городского округа. «В 1862 г. около нивхского селения Руи-во у устья р. Большая Александровка возникло селение Александровка или Слободка, а в 1869 г. – Александровская сельскохозяйственная ферма. Названия они получили по заливу. В 1881 г. был основан пост Александровский, в который из

¹³ См. подробнее: Подпечников В.Л. Сколько лет городу Александровску-Сахалинскому? // Подпечников Л.В. Поселения острова (очерки истории Сахалина). Южно-Сахалинск: Издательство «Лукоморье», 2003.

¹⁴ Высоков М.С. Комментарий к книге А.П. Чехова «Остров Сахалин». Владивосток – Южно-Сахалинск: Издательство «Рубеж», 2010. С. 146.

военного поста Дуэ были переведены службы управления каторгой и островам»¹⁵. Как видим, речь здесь идет об основании трех разных поселений. Ясности с датой основания не добавляется...

Итоги систематического наблюдения, проведенного в октябре 2017 года сотрудниками государственной инспекции по охране объектов культурного наследия Сахалинской области, достопримечательного места основания в 1862 году русского поселения, положившего начало г. Александровск-Сахалинскому, также не внесли ясности. В акте технического состояния данного объекта от 17.10.2017 № 34/17 констатировался не только факт отсутствия границ данного объекта, но и самого объекта¹⁶. Учитывая противоречивость имеющейся в распоряжении составителей акта информации о месте и времени основания поселения, было проведено дополнительное исследование на местности с использованием картографических материалов 1881¹⁷ и 1912 годов, а также карт GoogleMap.

В акте предполагается считать возможным местом основания первого русского поселения в границах улиц Советская, Карла Маркса, Строкова и Дзержинского. В означенных границах формировался исторический центр г. Александровска-Сахалинского, вокруг указанной на карте 1881 года Александровской тюрьмы. Установленный решением Сахоблисполкома 1862 год как дата основания в акте не оспаривается.

Таким образом, краткий анализ официальных, информационных и исследовательских документов и материалов, подготовленных о 2-й половине XX – начале XXI веков, показал, что в вопросе о дате основания русского поселения, положившего начало городу Александровску-Сахалинскому, фигурируют следующие варианты:

- 1862 год – основание первого русского поселения;
- 1864 год – начало сельскохозяйственного освоения долины реки Дуйка;
- 1869 год – создание сельскохозяйственной фермы;
- 1881 год – перенесение административного центра острова из поста Дуэ в деревню Александровка, основание поста Александровского.

Относительно места основания имеются следующие предположения:

- непосредственно в устье реки Дуйка;
 - в границах современных улицы Первая Малая Александровка и улицы Чехова;
 - в границах улиц Советская, Карла Маркса, Строкова и Дзержинского.
- Для того чтобы попытаться внести ясность в решение вопроса о месте и вре-

¹⁵ Информация по истории формирования городского округа «Александровск-Сахалинский район» // Официальный сайт администрации городского округа «Александровск-Сахалинский район». Режим доступа: <http://www.aleks-sakh.ru/index/administracija/0-4>.


¹⁶ Учетное дело на объект культурного наследия Сахалинской области государственной инспекции по охране объектов культурного наследия Сахалинской области «Место основания в 1862 году русского поселения, положившего начало г. Александровск-Сахалинскому», реестровый номер 651731292880005.

¹⁷ В акте указано, что использовались картографические материалы 1860-х гг, но в приложении к акту имеется только схематический план Александровской долины, подготовленный И.С. Поляковым в 1881 году и опубликованный в 1883 году.

мени основания русского поселения, давшего начало г. Александровску-Сахалинскому, необходимо еще раз обратиться к истории вопроса, проанализировать публикации современников событий и лиц, непосредственно «делавших» региональную историю.

* * *

Первое беглое описание местности содержится в отчете Жана Франсуа де Лаперуза (1787 год). «Мы продолжали держаться очень близко от берега острова, северная оконечность которого никак не появлялась, хотя каждый выступающий мыс подавал на то надежду. 23-го наши вычисления показали $50^{\circ}54'$ широты, а долгота наша почти не изменилась с тех пор, как мы отчалили из зал. де Лангля. На этой широте мы заметили прекрасную бухту, единственную на этом острове, которая могла служить кораблям надежным убежищем против ветров канала. Показались тут и там на берегу несколько жилищ. Я не счел нужным далее обследовать эту бухту, которую назвал бухта ла Жонкиер, т.к. очень торопился ...»¹⁸.



Ж. Ф. де Лаперуз



Н.К. Бошняк

Сподвижник Геннадия Ивановича Невельского лейтенант Николай Константинович Бошняк, путешествуя по западному берегу Сахалина и собирая сведения о месторождениях каменного угля, не оставил описания долины реки Дуйка. В его отчете о проделанной работе радость Лаперуза по поводу находки удобной бухты подвергается сомнению и констатируются будущие неудобства, связанные с погрузкой и транспортировкой угля из тех мест. «Но природа, так щедро рассыпав уголь в помянутых местах, кажется, хотела уравновесить легкость его добывания с трудностью доставки. На всем протяжении от Погоби¹⁹ до Дуи²⁰, на расстоянии 90 миль нет не только закрытого залива, но даже порядочной якорной стоянки: все заливы очень мелководны почти до самых мысов, открыты западным ветрам и испещрены каменными рифами»²¹. По сути, Бошняк предрек множество неприятностей мореплавателям, намеревающимся плавать в этих водах.

Более детальное описание долины реки Дуйка, впоследствии названной Большая Александровка, было сделано в сентябре 1853 года командиром паро-

¹⁸ Цит. по: Западноевропейские мореплаватели у берегов Сахалина и Курильских островов (XVII – XVIII вв.) / составитель: М.С. Высоков. Южно-Сахалинск: Издательство «Лукоморье», 2010. С. 90.

¹⁹ На современных картах – мыс Погиби.

²⁰ На современных картах – Мыс Жонкиер.

²¹ Экспедиция в При-амурском крае. Лейтенанта Бошняка // Морской сборник. 1858. № 12. С. 185.

вой шхуны «Восток» капитаном-лейтенантом Воином Андреевичем Римским-Корсаковым. Направляясь по поручению главы российской дипломатической миссии в Японии вице-адмирала Евфимия Васильевича Путятина на встречу с главой Амурской экспедиции Геннадием Ивановичем Невельским, шхуна сделала трехдневную стоянку в бухте, названной в 1787 году Ж. Лаперузом бухтой ла Жонкиер²².

В дневниковой записи от 3 сентября 1853 года²³ В.А. Римский-Корсаков отмечал: «Обойдя три кекура²⁴, мы увидели за ними залив, действительно очень мало вдавшийся и притом очень мелкий. Беспрестанно бросая лот²⁵, мы пришли уже на глубину 3,5 сажени, а еще были на глаз в миле от вершины и принуждены были положить якорь. В вершине залива виднелось селение из пяти-шести хат, но ни одного человека. Оно расположено было ... на низменном песчаном берегу, а за ним растворялась (между двух кряжей, покрытых лесом) долина версты в две шириною»²⁶. Далее автор дневника уточняет, что нивхская деревня располагалась в 200 саженях²⁷ южнее устья «...очень порядочной реки»²⁸. На следующий день, при встрече с жителями деревни, выяснилось ее название – Дуи²⁹.

Затем членами экипажа шхуны были проведены исследования, результаты которых сыграли значительную роль в дальнейшей истории освоения данной местности. В частности, уже в первый день стоянки корабельный доктор Генрих Вильгельмович Вейрих и старший офицер капитан-лейтенант Николай Матвеевич Чихачев фактически рядом с деревней нашли в ближайшей горе толстую жилу очень хорошего угля. На следующий день Г.В. Вейрих, проведя дополнительные исследования, доказал перспективность находки. Таким образом подтвердились сведения о значительных залежах угля в районе селения Дуи, собранные у местных гиляков в 1852 году членом Амурской экспедиции лейте-



В.А. Римский-Корсаков



Н.М. Чихачев

²² Из книги «Путешествие Лаперуза вокруг света» (Париж, 1797) // Западноевропейские мореплаватели у берегов Сахалина и Курильских островов (XVII – XVIII вв.) / составитель: М.С. Высоков. Южно-Сахалинск: Издательство «Лукоморье», 2010. С. 90.

²³ Здесь и далее даты даются по старому стилю. Для определения даты по современному исчислению необходимо к указанному числу прибавить 12 дней.

²⁴ Скалы Три Брата.

²⁵ Лот – прибор для измерения глубины воды.

²⁶ Из дневника Воина Андреевича Римского-Корсакова // Морской сборник. 1895. № 11. С. 167.

²⁷ Сажень – мера длины, равная 2,1336 м. Морская сажень (английская) – 1,896 м. Из текста неясно, какой вид сажени использовался для определения расстояния.

²⁸ Из дневника Воина Андреевича Римского-Корсакова // Морской сборник. 1895. № 11. С. 167.

²⁹ Там же. С. 173.



SAKHALIN. — VALLÉE DE DOUL.

Dessin de Taylor, d'après un croquis communiqué par le général Ilyin.

Долина реки Дуэ. Гравюра Д. Тейлора с акварели генерала Ильина.
Начало 1860-х гг. Передана Г.Н. Смекаловым



Шхуна «Восток». В.В. Овченков. СОКМ

нантом Н.К. Бошняком³⁰. В это же время Н.М. Чихачев, пройдя по поручению В.А. Римского-Корсакова от мыса Жонкиер до мыса Хойнджи (в тексте дневника данный мыс обозначен как «первый южный мыс»), обнаружил выходящие к самому берегу два очень богатых угольных пласта, пригодных для «ломки».

Во время стоянки штурманский офицер Лев Александрович Попов занимался промерами глубин бухты и, что особенно важно, исследовал устье и нижнее течение реки Дуйка. Выяснилось, что на лодке можно подняться вверх на три версты³¹. По приливу мелкосидящие суда (до 9 футов³²) могли спокойно войти в устье для кренования и даже килевания. По мнению Римского-Корсакова, данное обстоятельство в ловких руках могло сделать бухту Жонкиер очень благоприятным портом³³. Впоследствии его предположение частично подтвердилось, и устье реки Дуйка активно использовалось как место стоянки и ремонта мелких судов до конца 1990-х годов.



Г.И. Невельской



Н.В. Буссе

Дальнейшие усилия по освоению данной речной долины были связаны с началом российской колонизации Сахалина, которая стала возможной в результате деятельности Амурской экспедиции, возглавляемой Г.И. Невельским. В 1853 году Россия в полный голос стала заявлять о своих притязаниях на остров Сахалин. 17 августа 1853 года у селения Кусунай Дмитрием Ивановичем Орловым был учрежден военный пост Ильинский. 22 сентября этого же года высадившиеся с корабля «Николай» в районе современного города Корсаков русские солдаты и моряки под командованием Г.И. Невельского основали первый русский военный пост, назвав его Муравьевским – в честь генерал-губернатора Восточной Сибири Николая Николаевича Муравьева. Заведовать постом Невельской поручил майору Николаю Васильевичу Буссе³⁴. Несмотря на то что в 1854 году, в условиях войны с Англией и Францией, посты были сняты, сам факт основания первых русских постов свидетельствовал о том, что Россия приступила к фактическому занятию территории Сахалина.

После подписания в 1855 году первого российско-японского договора (т.н. Симодского трактата)

³⁰ Г.И. Невельской. Документы и материалы (1813-1876). СПб.: Издательство «Балтийский информационный центр «Блиц», 2017. С. 187.

³¹ Верста – мера длины, равная 1086,8 м.

³² Фут – мера длины, равная 0,3048 м.

³³ Из дневника Воина Андреевича Римского-Корсакова // Морской сборник. 1895. № 11. С. 170.

³⁴ Невельской Г.И. Подвиги русских морских офицеров на крайнем востоке России. 1849-55 гг. При-Амурский и При-Уссурийский край. Посмертные записки адмирала Невельского. Издание 10-е. Владивосток; Южно-Сахалинск, 2013. С. 242.

Сахалин, в отличие от Курильских островов, остался неразделенной территорией. Это побудило российские власти к активизации установления военного контроля над островом. В период с 1856 по 1870 годы в наиболее стратегически важных местах были основаны военные посты. Кроме того, предпринималось несколько попыток начать и вольную колонизацию силами крестьян-переселенцев. К 1870 году на Сахалине насчитывалось до 20 населенных пунктов: военных постов и крестьянских селений³⁵.



В.С. Завойко

На западном берегу Сахалина первым постоянным русским поселением стал военный пост Дуэ. В апреле 1856 года генерал-губернатор Восточной Сибири Н.Н. Муравьев приказал силами воинской команды в 25 человек организовать добычу угля на Сахалине для парохода «Америка». Для этой цели решением камчатского губернатора Василия Степановича Завойко, резиденция которого на тот момент находилась в Николаевске, на Сахалин был командирован лейтенант Александр Михайлович Линден. Кроме того, Завойко попросил Н.М. Чихачева, состоявшим в то время офицером для особых поручений при восточно-сибирском генерал-губернаторе, указать места, где в 1853-1854 годах им проводились первые опыты по добыче угля. На месте поселения команды необходимо было

построить полевое укрепление для двух орудий. Здание, предназначенное для команды, должно быть доставлено из Николаевска³⁶. 16 июля 1856 года военный пост Дуэ был основан в т.н. пади Савича³⁷, расположенной в полутора километрах к северу от мыса Хойнджи³⁸. Вскоре добыча угля была налажена силами постовой команды. Прибывший в августе на смену Линдену лейтенант Николай Васильевич Рудановский успел до зимы организовать постройку двух казарм, офицерского флигеля, бани и провиантского склада. Об этом свидетельствовал в своем рапорте капитан-лейтенант Александр Арсеньевич Болтин, побывавший в Дуэ в феврале 1857 года³⁹.

Из года в год запросы судов Сибирской флотилии и гражданского флота на сахалинский уголь возрастали. С апреля 1858 года началась подземная добыча

³⁵ История Сахалина и Курильских островов с древнейших времен до начала XXI столетия / М. С. Высоков, А.А. Василевский, А. И. Костанов, М.И. Ищенко. Южно-Сахалинск: Сахалинское книжное издательство, 2008. С. 358.

³⁶ Кеппен А.П. Остров Сахалин. Его каменноугольные месторождения и развивающаяся на нем каменноугольная промышленность // В.В. Власов, М.С. Мицуль, А.П. Кеппен. Из предыстории сахалинской каторги. Южно-Сахалинск: Сахалинская областная типография, 2013. С. 392.

³⁷ Лейтенант Никанор Никанорович Савич – офицер с фрегата «Паллада», в 1854 году занимался заготовкой угля в данном районе для шхуны «Восток».

³⁸ Во избежание путаницы следует заметить, что военный пост Дуэ был основан в распадке на расстоянии 1 км к северу от мыса Хойндже, т.е. в 6 км к югу от нивхской деревни Дуй (Дуэ), расположенной в долине реки Дуйки.

³⁹ Российский государственный архив военно-морского флота (РГАВМФ). Ф. 909. Оп. 1. Д. 4. Л. 29–30. Копия. Передана В.М. Латышевым.



Пост Дуэ. Конец 1880-х гг. Фото В. Ланина

угля под руководством луганского горного инженера капитана Анемподиста Алексеевича Носова⁴⁰. Все это требовало увеличения числа рабочих рук. Военные уже не справлялись. По этой причине с 1859 года стала осуществляться нерегулярная практика присылки в Дуэ ссыльнокаторжных на горные работы. В феврале 1862 года было задействовано 367 ссыльнокаторжных, которые добыли 14300 пудов⁴¹ угля, в марте работали 458 человек. Добыча составила 22190 пудов⁴².

В марте 1866 года было образовано Дуйское постовое управление, а после выделения Сахалина в самостоятельный административно-территориальный округ Приморской области в 1868 г. пост Дуэ на 13 лет становится административным центром острова. В руках начальника поста сосредоточивалась военная и административная власть⁴³. 18 апреля 1869 года указом императора Александра II было утверждено Положение Комитета об устройстве каторжных работ, создавшее правовые основы для учреждения каторги на Сахалине. Первым заведующим ссыльнокаторжными стал комендант поста Дуэ полковник Федор Львович Романович (1869-1874 гг.)⁴⁴. В обязанность ему вменялся также и надзор за угольными разработками. В качестве эксперимента небольшие партии ссыль-

⁴⁰ Носов А.А. О сахалинском угле // Горный журнал. 1860. № 7. С. 44.

⁴¹ Пуд – мера веса, равная 16 кг.

⁴² Ищенко М.И. Русские старожилы Сахалина. Вторая половина XIX – начало XX вв. Южно-Сахалинск: Сахалинское областное книжное издательство, 2007. С. 13.

⁴³ Гридьева М.В. Остров Сахалин во второй половине XIX – начале XX века: административное устройство и управление. Южно-Сахалинск: Сахалинское книжное издательство, 2008. С. 23.

⁴⁴ Государственный исторический архив Сахалинской области (ГИАСО). Ф. 1038. Оп. 1. Д. 11. Л. 5. Копия.



План Александровской долины, выполненный
И.С. Поляковым. 1881 г.

нокаторжных стали направляться на остров. Масштаб использования их труда в Дуэ стал понемногу увеличиваться, и в 1871 году численность населения поста достигла 800 человек, из которых 550 человек – ссыльнокаторжные. Воинская команда достигла 200 человек из состава нижних чинов Восточно-Сибирского линейного батальона под командой начальника поста и двух субалтерн-офицеров⁴⁵, занятых охраной присланных на работы осужденных⁴⁶.

После введения в 1875 году в действие Временного положения о военном и гражданском управлении острова Сахалин местное управление было возложено на начальников двух образованных на острове округов, причем звание начальника Северосахалинского округа присвоено заведующему ссыльнокаторжными на острове Сахалин и Приморской

области, имеющему местопребывание в посту Дуэ⁴⁷.

Возрастание численности «едоков» создавало для постового начальства массу забот по организации снабжения его продуктами питания. Существовавшая на то время практика завоза на остров всего и вся существенно удорожала содержание населения. Помимо этого, сельскохозяйственное освоение в принципе не противоречило имперской стратегии колонизации приобретенных земель, согласно которой крестьянская колонизация, причем организованная и управляемая государством, становилась обязательным условием успешности утверждения империи на вновь обретенной территории⁴⁸.

Попытки колонизировать остров Сахалин ссыльными преступниками, окончившими сроки наказания, были начаты в скором времени после учреждения в Дуэ русского поста и высылки туда каторжных для усиленной разработки каменного угля. Частично данная категория первых русских жителей Сахалина предназначалась для занятий сельским хозяйством. Именно они стали первыми жителями долины реки Дуйка.

⁴⁵ Субалтерн-офицер – младший офицер в подразделении, подчиненный командиру.

⁴⁶ Августинович Ф.М. Жизнь русских и инородцев на острове Сахалине. Южно-Сахалинск: Сахалинское книжное издательство, 2007. С. 30.

⁴⁷ Государственный исторический архив Сахалинской области (ГИАСО). Ф. 1038. Оп. 1. Д. 11. Л. 5. Копия.

⁴⁸ См. подробнее: Щеглов В.В. Имперский мотив российской колонизации Дальнего Востока // А.П. Чехов и Сахалин: взгляд из XXI столетия. Материалы международной научно-практической конференции. 21-22 сентября 2010 года. Южно-Сахалинск: 2010. С. 89.

Василий Иванович Власов – перспективный чиновник, направленный в 1871 году Комиссией об устройстве каторжных работ на Сахалин, в своем очерке «Краткий очерк неустройств, существующих на каторге» указывает на место, выделенное для поселенцев, отбывших свой срок и пожелавших остаться на острове для занятий сельским хозяйством. Указание это настолько однозначное, что не допускает каких-либо альтернативных толкований о месте основания первого русского поселения в долине реки Дуйка. Автор пишет: «Для устройства колонии была отведена местность **на побережьях правого притока реки Дуй** (выделено нами. – *Авт.*), где, по-видимому, представлялись все благоприятные условия для развития сельского хозяйства. И действительно, Дуйская долина изобилует роскошными лугами, хорошим строевым лесом, судоходной рекой, местоположением, защищенным от сильных ветров, и плодородной землей»⁴⁹.

Из вышеизложенного отрывка ясно, что правый приток реки Дуй – не что иное, как речка Малая Александровка, впадающая в реку Дуй (Большая Александровка) почти у самого устья. Наиболее удобное место для создания поселения находится в районе пересечения современных улиц Чехова и 1-й Малой Александровки. Местность здесь ровная, удобная для полеводства и огородничества. Берега притока сравнительно высокие, что уменьшает угрозу затопления во время паводка или большого прилива. Дополнительное преимущество дает прибрежная сопка (впоследствии называемая как кладбищенская сопка), надежно закрывающая поселение от северных и северо-западных ветров.

Далее В.И. Власов показывает, что выделение места еще не означает, что люди сразу же приступят к освоению выделенных участков. «Казалось бы, что при столь удачном сочетании нельзя и сомневаться в успешном исходе колонизации, но на деле вышло, что поселенцы не воспользовались этими условиями. Из 8 человек, высланных с этой целью на Сахалин в 1862 г., только четверо поселились около устья р. Александровки, и то не раньше 1864 г. Топором и огнем они проложили себе путь на новом месте и, подготовив таким образом небольшие участки, вскопали тучную землю лопатами и засеяли их с осени 1865 г. озимой рожью в количестве всего не более 8 пудов, так как каждый из поселенцев получил из казны по 2 пуда озимой ржи, по одному фунту пшеницы и по 29 фунтов ячменя»⁵⁰.



И.С. Поляков



И.Г. Сколков

⁴⁹ Власов В.И. Краткий очерк неустройств, существующих на каторге // В.И. Власов, М.С. Мицуль, А.П. Кеппен. Из предыстории сахалинской каторги / сост.: В.М. Латышев, Г.И. Дударец. Южно-Сахалинск: Сахалинская областная типография, 2013. С. 64.

⁵⁰ Там же.

преступников я признавал бы необходимым самое водворение их производить без нарушения карательного значения закона, т.е. **с сохранением за сельскохозяйственными работами принудительного характера** (выделено нами. – Авт.), допуская свободное пользование своим трудом лишь для преступников, окончивших срок каторжной работы. С таковыми предположениями моими вполне согласился, как известно Вашему Превосходительству, военный губернатор Приморской области, который поручил уже избранному им чиновнику исследовать Дуйскую, Арковскую и Тымскую долины в сельскохозяйственном отношении и полагает в будущем же году водворить в Дуэ до 100 человек каторжных»⁵².

Таким образом, сельскохозяйственные работы в долине реки Дуэ могли начаться не ранее 1870 года. Подготовка же условий для жизни людей, выбор мест для посевов, покосов и огородов была проведена осенью 1869 года по приказу начальника поста Дуэ и заведующего ссыльнокаторжными полковника Ф.Л. Романовича.

Для нашей работы важно проанализировать указатели местности, на которой началось создание сельскохозяйственной фермы, данные М. С. Мицулем. Агроном пишет: «К устройству земледельческой фермы было приступлено в сентябре 1869 года. Для необходимых фермерских построек было отведено **возвышенное сухое место на правом берегу р. Александровки почти в 2 верстах от устья; место для огорода – несколько дальше на левом берегу той же реки, а для хлебопашества и сенокосов – по правому берегу, на расстоянии 4 – 7 верст от устья**»⁵³ (выделено нами. – Авт.).

Возвышенное сухое место – это территория исторического центра города Александровска-Сахалинского, где в настоящее время находится городской парк, здание администрации городского округа. Храм Покрова Божьей Матери. Но так как в 1880-е годы именно здесь стали формироваться административные учреждения острова, то едва ли ферма могла быть создана непосредственно на этом месте. Тем более что возвышенность простирается дальше на восток, хотя и со снижением в сторону местности, где настоящее время находится автостанция. Почти посередине, в районе перекрестка современных улиц Советской и Дзержинского, возвышенность делится на две части небольшим распадком с уклоном в сторону правого берега реки. Впоследствии здесь будет построен мост, отмеченный на схематическом плане Александровской долины, выполненном Иваном Семеновичем Поляковым в 1881 году. На той же схеме, ниже моста, Поляков обозначил поселение, называемое Александровской слободкой.

По всей вероятности, такое обозначение и послужило основанием для сотрудников Государственной инспекции по охране объектов культурного насле-

⁵² Сахалинская каторга (вторая половина XIX – начало XX в.). Документы и материалы. Т.1/ составители: М.В. Гридяева, Л.В. Драгунова, Н.А. Троицкая, Ки Чан Ок. Южно-Сахалинск: ОАО «Сахалинская областная типография», 2015. С. 47.

⁵³ Мицуль М.С. Очерк острова Сахалина в сельскохозяйственном отношении // В.И. Власов, М.С. Мицуль, А.П. Кеппен. Из предыстории сахалинской каторги / сост.: В.М. Латышев, Г.И. Дударец. Южно-Сахалинск: Сахалинская областная типография, 2013. С. 204.



Пост Александровский. Конец 1880-х гг. Фото В. Ланина



Пост Александровский. Фото из журнала «Нива». 1914 г.

для предположить, что на этом месте было основано первое поселение. Однако на врезке в карту Сахалина 1890 года, содержащуюся в отчете Главного тюремного управления, Александровская слободка, помеченная Поляковым, называется **Новая** Слободка (выделено нами. – Авт.). Следовательно, в силу того что селение новое, первым оно быть уже не может. В лучшем случае – вторым. Приоритет остается за селением Малая Александровка.

Впервые побывавший на Сахалине в 1871 году доктор Фома Матвеевич Августинovich уточняет месторасположение фермы: «В 2,5 верстах от гильяцких юрт к востоку, на довольно обширной равнине, с южной стороны окруженной горами и расположенной по обоим берегам реки Дуэ, впадающей в Татарский

пролив, находится земледельческая ферма Дуэ, заселенная ссыльными, окончившими срок каторжных работ»⁵⁴. Данный отрывок важен для понимания, что ферма не была образована на берегах притока реки Дуйка, а именно на берегах самой Дуйки.

Вновь обратимся к Ф.М. Августиновичу для поиска ответа на вопрос: на месте ли Слободки в 1869 году была образована сельскохозяйственная ферма? «Земледельческие занятия сосредоточены исключительно в ферме Дуэ и **вблизи ее – в слободке Александровке** (выделено нами. – *Авт.*). Труд обработки земли разделен на два рода: на труд частный и труд для казны. Первый производится несколькими ссыльнопоселенцами, окончившими срок каторги, в свою пользу; для второго предназначена часть каторжных, отличивших себя, как сказано выше, в продолжение нескольких годов одобрительным поведением. Поселенцы, образовав своей оседлостью **вблизи фермы** (выделено нами. – *Авт.*) небольшую слободку, названную Александровкой, завели земледелие по реке Дуэ, неподалеку от ее устья. Они заняли под посевы в разных пунктах небольшие пространства (до 1 $\frac{1}{2}$ десятины) свободной от леса черноземной земли. Для казенных же посевов и огородов раскорчевано около 24 десятин по правому берегу реки Дуэ»⁵⁵.



Александровская слободка и пост Александровский. 1890 г.
Фото П. Супруненко из журнала «Нива»⁵⁶


Из данной цитаты видно, что ферма находилась неподалеку, но не на месте слободки. Таким образом, мы видим, что в 1869-1870 гг. существовали два от-

⁵⁴ Августинович Ф.М. Жизнь русских и инородцев на острове Сахалине. Южно-Сахалинск: Сахалинское книжное издательство, 2007. С. 27.

⁵⁵ Там же. С. 36.

⁵⁶ На данном фото отчетливо видна дислокация основного месторасположения селения Малая Александровка (на переднем плане) – по современной улице 1-я Малая Александровка на ее протяжении от улицы Чехова к югу.

дельных поселения – Малая Александровка и ферма, при которой возникло селение, впоследствии называемое некоторыми очевидцами Александровская деревня⁵⁷, а другими – Александровская слободка⁵⁸. При этом заметим, что существование Малой Александровки до 1869 года официально не признавалось⁵⁹. Вольные поселенцы находились в ведении начальника Дуйского поста, ссыльнокаторжные рабочие фермы – унтер-офицера Дуйской постовой команды⁶⁰.



Вид на место основания Александровской слободки. 2018 г. Фото А. Машира

В первый год, в ходе общих подготовительных работ, на ферме были возведены необходимые постройки, произведена расчистка земель от леса и кустарников, начаты осушительные и дорожные работы, отведены площади и элементарно подготовлены территории под луга и поля⁶¹. 6-10 сентября 1870 года начались сельскохозяйственные работы – посевы озимых. В шести верстах от фермы, в Верхнем урочище⁶², на раскорчеванном поле с помощью плуга-сабана и 2-3 пар завезенных морем забайкальских быков прошли запашка и боронование. После этого было засеяно вразброс 37 пудов озимой ржи на пространстве 4,75 десятины⁶³. В 1872 году на ферме была построена пятикамерная тюрьма на 150 человек с необходимыми службами. Всего же было возведено

⁵⁷ Поездка на Сахалин в 1885-1886 гг. полковника главного штаба Гарнака // Сборник географических, топографических и статистических материалов по Азии. Выпуск XXVII. Издание военно-ученого комитета главного штаба. – СПб: Военная типография в здании главного штаба, 1887. С. 196-197.

⁵⁸ См. карту И.С. Полякова.

⁵⁹ Сахалинский календарь и материалы к изучению острова Сахалина. Отдел I. Печатано в типографии на острове Сахалине, 1895. С. 132.

⁶⁰ Августинович Ф.М. Жизнь русских и инородцев на острове Сахалине. Южно-Сахалинск: Сахалинское книжное издательство, 2007. С. 37.

⁶¹ Мицуль М.С. Очерк острова Сахалина в сельскохозяйственном отношении // В.И. Власов, М.С. Мицуль, А.П. Кеппен. Из предыстории сахалинской каторги / сост.: В.М. Латышев, Г.И. Дударец. Южно-Сахалинск: Сахалинская областная типография, 2013. С. 204.

⁶² Ныне село Михайловка.

⁶³ Мицуль М.С. Очерк острова Сахалина в сельскохозяйственном отношении // В.И. Власов, М.С. Мицуль, А.П. Кеппен. Из предыстории сахалинской каторги / сост.: В.М. Латышев, Г.И. Дударец. Южно-Сахалинск: Сахалинская областная типография, 2013. С. 204.



Пароход «Нижний Новгород»

10 построек, в том числе изба в Верхнем урочище для рабочих. Собственно сельскохозяйственных строений за это время построено не было⁶⁴.

На первых порах контингент ссыльнокаторжных, предназначенных для работ на земледельческой ферме, был невелик. В 1872 году на ферме числилось 90 преступников из 459, приписанных к Дуйской тюрьме⁶⁵. В июле 1879 года на Александровской ферме числилось 177 ссыльнокаторжных, из них 152 мужчины и 25 женщин⁶⁶. Смотрителем ссыльнокаторжных на ферме в 1876 году был унтер-офицер Яков Александрович Рыков – будущий основатель села Рыковское. В его подчинении находились 1 старший надзиратель, два младших и четверо рядовых⁶⁷.

Трудами первых поселенцев и ссыльнокаторжных речная долина постепенно преображалась. Тайга отступала под напором человеческого труда. На ее месте возникали поля и огороды, строились жилые дома и всяческие постройки, активно прокладывались осушительные каналы. К концу 1870-х годов Александровская долина предоставляла гораздо больше преимуществ для размещения осужденных, воинских команд, административного персонала, чем это было возможно в посту Дуэ, расположенном в довольно узком распадке. Прделанная работа оказалась своевременной и в связи с началом в 1879 году

⁶⁴ Власов В.И. Краткий очерк неустройств, существующих на каторге // В.И. Власов, М.С. Мицуль, А.П. Кеппен. Из предыстории сахалинской каторги / сост.: В.М. Латышев, Г.И. Дударец. Южно-Сахалинск: Сахалинская областная типография, 2013. С. 64.

⁶⁵ Сахалинская каторга (вторая половина XIX – начало XX в.). Документы и материалы. Т.1/ составители: М.В. Гридяева, Л.В. Драгунова, Н.А. Троицкая, Ки Чан Ок. Южно-Сахалинск: ОАО «Сахалинская областная типография», 2015. С. 202.

⁶⁶ Там же.

⁶⁷ Там же. С. 204.



Вид Александровской слободки. 2018 г. Фото А. Машира

регулярной доставки больших партий ссыльнокаторжных из Одессы на Сахалин пароходами Добровольного флота.

Ферма же не оправдала ожиданий, которые возлагал на нее М.С. Мицуль. В декабре 1876 года заведующий ссыльнокаторжными полковник Николай Тимофеевич Ведерников в своем рапорте о состоянии каторжного хозяйства предлагал на месте Александровской фермы разместить женскую ссыльнокаторжную тюрьму, где женщины должны были заниматься огородничеством. Действующая ферма не представляла удобства для полеводства, давая возможность лишь для занятий огородничеством и разведением скота⁶⁸. Здесь женщины и могли пригодиться. На рубеже 1870-1880-х годов центр принудительного сельскохозяйственного освоения переместился в Тымовскую долину, где были основаны два больших селения – Рыковское (1878) и Дербинское (1880).

Поселенцы же в слободке сумели приноровиться к суровой сахалинской жизни. Несколько идиллическую картину жизни жителей Александровской слободки нарисовал врач парохода «Владивосток» И. Зарубин, посетивший ее в начале июня 1880 года. Ему показалось, что поселенцы, отбывшие свой каторжный срок, сумели врасти в эту суровую землю и пустить в нее корни. «... В слободе обступили нас ссыльные. Страшно редко видят они у себя постороннего человека и поэтому с любопытством разглядывали нас. Нам при-

⁶⁸ Сахалинская каторга (вторая половина XIX – начало XX в.). Документы и материалы. Т.1/ составители: М.В. Гридяева, Л.В. Драгунова, Н.А. Троицкая, Ки Чан Ок. Южно-Сахалинск: ОАО «Сахалинская областная типография», 2015. С. 202.



Здание Александровской тюрьмы. Конец 1880 гг.

несли провизию, яиц, молока, живых поросят, и хоть взяли за все безобразно высокую цену (например, за маленького поросенка по 10 руб.), но мы были рады и тому, что есть. Александровская слободка очень велика, и поселенцы мирно доживают свой век. Приятное впечатление произвели они на меня. Видно было, что это не отверженцы общества, не люди с печатью преступления на лице. Они глядели напротив людьми, искупившими свой грех, заплатившими за него дорогой ценой. Оторванные от родины и перенесенные сюда за 10000 верст, под это суровое небо, в совершенно чуждые им условия жизни, они не потерялись; нет, пройдя суровую школу каторги и примирившись с мыслью никогда уже не увидеть отечества, они постарались сделать сносными условия своего существования. С ними их жены, у них дети. Множество ребятишек бегало по улицам. Может быть, будущие деятели и цивилизаторы края...»⁶⁹.

13 мая 1880 года высочайше утвержденным мнением Государственного совета определен проект штатов для Александровской, Тымовской и Корсаковской тюрем. Этим же мнением для управления островом Сахалин вводились должности агронома и инженера-архитектора, землемера, смотрителя центральных складов и двух акушерок⁷⁰. Таким образом, вопрос о создании Александровской тюрьмы со всеми вытекающими организационными и кадровыми мероприятиями был решен. Следует отметить, что тюрьма была построена стремительно, чего нельзя сказать о других помещениях. 11 июня 1881 года зоолог И.С. Поляков, начиная свое путешествие по Сахалину, за неимением гостиниц или хотя бы постоянного двора, поселился именно в Александровской тюрьме⁷¹. Вскоре, однако, первая тюрьма обветшала и пришла в негодность. В 1888 году была построена новая тюрьма.

⁶⁹ Зарубин И. Вокруг Азии // Русский вестник. 1881. Т. 153. С. 346.

⁷⁰ Там же. С. 67-68.

⁷¹ Поляков И.С. Отчет об исследованиях на острове Сахалине, в Южно-Уссурийском крае и в Японии. СПб.: Типография Императорской академии наук, 1884. С. 1.



Н.С. Лобас

Описание этой тюрьмы имеется у врача Николая Степановича Лобаса, служившего на Сахалине в течение 7 лет (1892-1899 гг.): «Александровская каторжная тюрьма находится в посту Александровском, выстроена сравнительно недавно (около 18 лет) и представляет из себя, собственно, две тюрьмы, из которых одна носит название тюрьмы для «испытываемых» преступников (по-сахалински – кандальная тюрьма), другая – называется тюрьмой для преступников исправляющихся (вольная (!) тюрьма). Первая обнесена оградой-частоколом (палиями), вторая не огорожена. Построены эти тюрьмы по барачной системе. Каждый барак тюрьмы состоит из центрального коридора с камерами по обе стороны его, а иногда из бокового коридора и камер, отходящих от него. Отхожие места расположены во дворе тюрем.

Тюрьмы построены из сырого леса, не имеют фундамента, плохо проконопачены и, в большинстве, не имеют черных полов, поставлены на плохо осушенной почве, имеют сквозные трещины в стенах...»⁷².

Тюрьма стала своеобразным центром, вокруг которого начал формироваться пост Александровский. Очень скоро в посту заметно увеличилось население, что вызвало дефицит жилья и рост потребности в продуктах питания. Для жителей Слободки наступило золотое время. В ходе своей поездки на Сахалин в 1885-1886 годах полковник Александр Леонтьевич Гарнак заметил, что «...с учреждением в долине Александровки нового поста и перенесением туда центрального управления со значительным увеличением состава служащих, окрепших уже несколько в своем хозяйстве, поселенцам открыт был целый ряд разнообразных небольших заработков: продажа овощей, молока, отдача помещений и проч.; близость деревни и крайний недостаток в помещениях в посту Александровском и в настоящее время заставляет часть служащих, а еще более поселенцев, нашедших себе занятие в посту, иметь квартиры в Александровском селении, и этим объясняется значительная цифра десяти жильцов на каждый двор. Благодаря этим поддержкам, Александровское селение не нуждается в помощи правительства, а существует безбедно исключительно своими средствами»⁷³.

А.П. Чехов, посетивший Сахалин в 1890 году, дал довольно высокую оценку плодам 26-летней работы по преобразованию Александровской долины:



А.Л. Гарнак

⁷² Лобас Н.С. Каторга и поселение на острове Сахалине (несколько штрихов из жизни русской штрафной колонии). СПб.: 1903. С. 27-28.

⁷³ Поездка на Сахалин в 1885-1886 гг. полковника главного штаба Гарнака // Сборник географических, топографических и статистических материалов по Азии. Выпуск XXVII. Издание военно-ученого комитета главного штаба. – СПб.: Военная типография в здании главного штаба, 1887. С. 196-197.




Дом ссыльнопоселенца К.Х. Ландсберга. 1980-е гг. ИЛМ

«В настоящее время Александровск занимает на плане площадь около двух квадратных верст; но так как он уже слился со Слободкой и одною своею улицей подходит к селению Корсаковскому, чтобы в самом недалеком будущем слиться с ним, то размеры его в самом деле более внушительны. Он имеет несколько прямых, широких улиц, которые, однако, называются не улицами, а по старой памяти слободками. ... На улицах деревянные тротуары, всюду чистота и порядок, и даже на отдаленных улицах, где теснится беднота, нет луж и мусорных куч. Главную суть поста составляет его официальная часть: церковь, дом начальника острова, его канцелярия, почтово-телеграфная контора, полицейское управление с типографией, дом начальника округа, лавка колонизационного фонда, военные казармы, тюремная больница, военный лазарет, строящаяся мечеть с минаретом, казенные дома, в которых квартируют чиновники, и ссыльнокаторжная тюрьма с ее многочисленными складами и мастерскими. Дома большею частью новые, на европейский лад, крытые железом и часто выкрашенные снаружи. На Сахалине нет известки и хорошего камня, и потому каменных построек нет. Если не считать квартир чиновников и офицеров и Солдатской слободки, где живут солдаты, женатые на свободных, – элемент подвижной, меняющийся здесь ежегодно, – то всех хозяйств в Александровске 298. Жителей 1499: из них мужчин 923, женщин 576. Если сюда прибавить свободное население, военную команду и тех каторжных, которые ночуют в тюрьме и не участвуют в хозяйствах, то получится цифра около 3000»⁷⁴.

Ботаник Андрей Николаевич Краснов, побывавший в Александровском посту спустя два года после Чехова, нашел его вполне удобным для жизни. «Александровский пост, расположенный в долине или, как здесь говорят, в «пади»

⁷⁴ Чехов А.П. Остров Сахалин. Южно-Сахалинск: Издательство ИРОСО, 2014. С. 54-55.



А.Н. Краснов

речки Александровки, представляет в настоящую минуту довольно оживленный городок с хорошенькими деревянными домами, с мостками на улицах и хорошими дорогами, идущими к пристани на берегу моря.... В городе есть небольшой базар, магазин так называемого Колонизационного фонда, где продается все, что нужно для интеллигенции острова, и несколько частных лавок, весьма, впрочем, скромных»⁷⁵.

Таким образом, свидетельства этих выдающихся представителей русской интеллигенции, как бы отрицательно они сами ни относились к каторге, как таковой, показывают, что период становления населенного пункта, ставшего впоследствии городом Александровском-Сахалинским, успешно завершен.

* * *

Анализ материалов, представленных выше, позволяет сделать следующие научные и практические выводы относительно истории основания русского поселения в долине реки Дуйка (Большая Александровка), положившего начало городу Александровску-Сахалинскому:

Научные выводы:

– первичные исследования и описание Александровской речной долины были проведены в 1853 году членами экипажа винтовой шхуны «Восток» под командованием В.А. Римского-Корсакова. В ходе исследований подтвердились блестящие перспективы Дуйского месторождения угля:

– сельскохозяйственное освоение Дуйской долины началось в связи с началом завоза ссыльнокаторжных для работы в угольных копях и, как следствие, с ростом населения Дуйского поста;

– выделение участков на берегах правого притока реки Дуйка – Малой Александровки, недалеко от ее впадения в Дуйку – для водворения осужденных, окончивших сроки несения наказания, состоялось в 1862 году, однако фактическое освоение выделенных земель силами 4 поселенцев началось не ранее 1864 года. Выводы краеведа В.Л. Подпечникова о данной дате, как отправной точке отсчета истории г. Александровска-Сахалинского, подтвердились;

– к сентябрю 1869 года, т.е. ко времени создания Александровской земледельческой фермы, поселение продолжало существовать. И хотя первые поселенцы в 1872 году испросили разрешение на выезд с Сахалина, на их место пришли другие поселенцы, сохранив тем самым поселение;

– Александровская ферма была создана не на месте участков, отведенных для поселенцев, а далее – по обоим берегам реки Дуйки;

– деятельность по созданию и развитию фермы позволила минимально обустроить территорию: вырубка леса, осушение болот, прокладка дорог – со-

⁷⁵ Краснов А.Н. По островам Далекого Востока. Путевые очерки. СПб.: Издание редакции «Неделя», 1895. С. 180-181.

здали условия для постепенного перевода части тюремных служб, воинских подразделений, административного персонала и т.п. из поста Дуэ и основания в 1881 году военного поста Александровского.



Возвращение партии ссыльнокаторжных с работ. Фото И. Павловского, 1891 г. СОКМ

Практические выводы:

– основываясь на базовом положении урбанистики о том, что продолжительность существования населенного пункта исчисляется периодом **непрерывного проживания** (выделено нами. – Авт.) жителей на его территории, следует считать **1864 год** датой основания русского поселения, положившего начало городу Александровску-Сахалинскому;

– существующее название достопримечательного места «**Место основания в 1862 году русского поселения, положившего начало городу Александровску-Сахалинскому**», утвержденное решением Сахоблисполкома от 21.03.1980 № 119, является некорректным в части даты. Считаем, что название должно приобрести следующий вид: «**Место основания в 1864 году русского поселения, положившего начало городу Александровску-Сахалинскому**»;

– местом основания данного поселения следует считать территорию к северу и югу от существующей в настоящее время улицы Чехова в г. Александровске-Сахалинском;

– ориентировочными границами данной территории являются: с запада – прибрежная сопка, с востока – вдоль восточной части ограды типологической постройки «Станок» Историко-литературного музея «А.П. Чехов и Сахалин» по линии улицы Баночной на север и на юг, с севера – линия, идущая параллельно улице Чехова на расстоянии не более 300 метров от нее, с юга – линия от южной точки прибрежной сопки до ее пересечения с улицей Баночной. Предлагаемые выше границы отчетливо видны на фотографии, именуемой

как «Возвращение партии ссыльнокаторжных с работ», сделанной в 1891 году И. Павловским;

– отсутствующий в настоящее время памятный знак возможно установить в сквере А.П. Чехова на территории ГБУК «Историко-литературный музей «А.П. Чехов и Сахалин», расположение которого фактически является средним в рамках предлагаемых границ достопримечательного места.



Строящийся сквер имени А.П. Чехова в г. Александровске-Сахалинском.
2018 г. Фото Т.Г. Миromanова

СПИСОК ИСТОЧНИКОВ И ЛИТЕРАТУРЫ

Архивные документы

1. Российский государственный архив военно-морского флота (РГА ВМФ). Ф. 909. Оп. 1. Д. 4. Л. 29–30. Копия. Передана В.М. Латышевым.
2. Государственный исторический архив Сахалинской области (ГИАСО). Ф. 1038. Оп. 1. Д. 11. Л. 5. Копия.

Книги

1. Августинович Ф.М. Жизнь русских и инородцев на острове Сахалине. Южно-Сахалинск: Сахалинское книжное издательство, 2007. 264 с.
2. В.И. Власов, М.С. Мицуль, А.Н. Кеппен. Из предыстории сахалинской каторги. / сост.: В.М. Латышев, Г.И. Дударец. Южно-Сахалинск: Сахалинская областная типография, 2013. 460 с.
3. Высоков М.С. Комментарий к книге А.П. Чехова «Остров Сахалин». Владивосток – Южно-Сахалинск: Издательство «Рубеж», 2010. 848 с.
4. Г.И. Невельской. Документы и материалы (1813-1876). СПб.: Издательство «Балтийский информационный центр «Блиц», 2017. 504 с, илл.
5. Гридяева М.В. Остров Сахалин во второй половине XIX – начале XX века: административное устройство и управление. Южно-Сахалинск: Сахалинское книжное издательство, 2008. 208 с.
6. История Сахалина и Курильских островов с древнейших времен до начала XXI столетия / М. С. Высоков, А.А. Василевский, А. И. Костанов, М.И. Ищенко. Южно-Сахалинск: Сахалинское книжное издательство, 2008. 712 с.
7. Ищенко М.И. Русские старожилы Сахалина. Вторая половина XIX – начало XX вв. Южно-Сахалинск: Сахалинское областное книжное издательство, 2007. 360 с.
8. Западноевропейские мореплаватели у берегов Сахалина и Курильских островов (XVII – XVIII вв.) / составитель: М.С. Высоков. – Южно-Сахалинск: издательство «Лукоморье», 2010. 172 с.
9. Краснов А.Н. По островам Далекого Востока. Путевые очерки. СПб.: Издание редакции «Неделя», 1895. 438 с.
10. Лобас Н.С. Каторга и поселение на острове Сахалине. (Несколько штрихов из жизни русской штрафной колонии). СПб.: 1903. 160 с.
11. Поляков И.С. Отчет об исследованиях на острове Сахалине, в Южно-Уссурийском крае и в Японии. СПб.: Типография Императорской академии наук, 1884. 61 с.
12. Материалы к Своду памятников истории и культуры Сахалинской области. Южно-Сахалинск: Дальневосточное книжное издательство. Сахалинское отделение, 1983. 144 с.
13. Невельской Г.И. Подвиги русских морских офицеров на крайнем востоке России. 1849-55 гг. При-Амурский и При-Уссурийский край. Посмертные записки адмирала Невельского. Издание 10-е. Владивосток; Южно-Сахалинск, 2013. 365 с., илл.

14. Рыжков А.Н. Подвиги русских людей на Сахалине и Курилах (К истории географических названий Сахалинской области). Южно-Сахалинск: Издание газеты «Советский Сахалин», 1955. 150 с.

15. Рыжков А.Н. Памятники и памятные места Сахалинской области. Южно-Сахалинск: Дальневосточное книжное издательство. Сахалинского отделение, 1977. 80 с.

16. Сахалинская каторга (вторая половина XIX – начало XX в.). Документы и материалы. Т.1/ составители: М.В. Гридьева, Л.В. Драгунова, Н.А. Троицкая, Ки Чан Ок. Южно-Сахалинск: ОАО «Сахалинская областная типография», 2015. 436 с.

17. Сахалинский календарь и материалы к изучению острова Сахалина. Отдел I. Печатано в типографии на острове Сахалине, 1895. С. 132.

18. Чехов А.П. Остров Сахалин (из путевых заметок). Южно-Сахалинск: Издательство ИРОСО, 2014. 352 с.

Статьи в сборниках и журналах

1. Баханов И.А. Александровск-Сахалинский // Города Сахалинской области. Южно-Сахалинск: Дальневосточное книжное издательство. Сахалинское отделение, 1978. С. 31-38.

2. Зарубин И. Вокруг Азии // Русский вестник. 1881. Т. 153. С. 305-358.

3. Из дневника Воина Андреевича Римского-Корсакова // Морской сборник. 1895. № 11. С. 159-179.

4. Кеппен А.П. Остров Сахалин. Его каменноугольные месторождения и развивающаяся на нем каменноугольная промышленность // В.В. Власов, М.С. Мицуль, А.П. Кеппен. Из предыстории сахалинской каторги. Южно-Сахалинск: Сахалинская областная типография, 2013. С. 325-443.

5. Носов А.А. О сахалинском угле // Горный журнал. 1860. № 7. С.42-66.

6. Поездка на Сахалин в 1885-1886 гг. полковника главного штаба Гарнака // Сборник географических, топографических и статистических материалов по Азии. Выпуск XXVII. Издание военно-ученого комитета главного штаба. – СПб.: Военная типография в здании главного штаба, 1887. С. 170-228.

7. Подпечников В.Л. Сколько лет городу Александровску-Сахалинскому? // Подпечников Л.В. Поселения острова (очерки истории Сахалина). Южно-Сахалинск: Издательство «Лукоморье», 2003. С.3-13.

8. Экспедиция в При-амурском крае. Лейтенанта Бошняка // Морской сборник. 1858. № 12. Часть неофициальная. С. 179-194.

9. Щеглов В.В. Имперский мотив российской колонизации Дальнего Востока // А.П. Чехов и Сахалин: взгляд из XXI столетия. Материалы международной научно-практической конференции. 21-22 сентября 2010 года. Южно-Сахалинск: 2010. С. 88-90.

Электронные ресурсы

1. Информация по истории формирования городского округа «Александровск-Сахалинский район» // Официальный сайт администрации городского округа «Александровск-Сахалинский район». Режим доступа: <http://www.aleks-sakh.ru/index/administracija/0-4>

Учетная документация по объектам культурного наследия

1. Учетное дело на объект культурного наследия Сахалинской области государственной инспекции по охране объектов культурного наследия Сахалинской области «Место основания в 1862 году русского поселения, положившего начало г. Александровск-Сахалинскому», реестровый номер 651731292880005.

Сокращения в тексте

ГИАСО – Государственный исторический архив Сахалинской области
ИЛМ – Историко-литературный музей «А.П. Чехов и Сахалин»
РГАВМФ – Российский государственный архив военно-морского флота
СОКМ – Сахалинский областной краеведческий музей

Государственная инспекция
по охране объектов культурного наследия
Сахалинской области

Виктор Владиславович Щеглов

«АЛЕКСАНДРОВСКАЯ СЛОБОДКА ОЧЕНЬ ВЕЛИКА ...»

Корректор В. Корнилова
Дизайнер Е. Юртайкина

Подписано в печать 21.12.18 г.

Формат 70х100/16. Гарнитура «Times New Roman».
Бумага мелованная глянцевая. Печать офсетная. Печ. л. 2,0
Заказ № 3010. Тираж 1000 экз.

Отпечатано в ОАО «Сахалинская областная типография»,
693020, г. Южно-Сахалинск, ул. Дзержинского, 34. Тел. 46-16-04.
