



ГОСУДАРСТВЕННАЯ ИНСПЕКЦИЯ ПО ОХРАНЕ ОБЪЕКТОВ
КУЛЬТУРНОГО НАСЛЕДИЯ САХАЛИНСКОЙ ОБЛАСТИ

ПРИКАЗ

от _____ № _____

г. Южно-Сахалинск

Об установлении зон охраны, утверждении предмета охраны, границ и режимов использования земель в границах объекта культурного наследия регионального значения «Братская могила советских воинов, павших в августе 1945 года при освобождении Южного Сахалина от японских милитаристов», расположенного по адресу: Сахалинская область, г. Углегорск, ул. Свободная, 1.

В соответствии с Федеральным законом от 25.06.2002 № 73-ФЗ «Об объектах культурного наследия (памятниках истории и культуры) народов Российской Федерации», приказываю:

1. Утвердить

- предмет охраны объекта культурного наследия регионального значения «Братская могила советских воинов, павших в августе 1945 года при освобождении Южного Сахалина от японских милитаристов», расположенного по адресу: Сахалинская область, г. Углегорск, ул. Свободная, 1, согласно приложению №1 к настоящему приказу;

- границы территории объекта культурного наследия регионального значения «Братская могила советских воинов, павших в августе 1945 года при освобождении Южного Сахалина от японских милитаристов», расположенного по адресу: Сахалинская область, г. Углегорск, ул. Свободная, 1, согласно приложению № 2 к настоящему приказу;

- режим использования территории объекта культурного наследия регионального значения «Братская могила советских воинов, павших в августе 1945 года при освобождении Южного Сахалина от японских милитаристов», расположенного по адресу: Сахалинская область, г.

Углегорск, ул. Свободная, 1, согласно приложению № 3 к настоящему приказу.

2. Установить границы зон охраны объекта культурного наследия регионального значения «Братская могила советских воинов, павших в августе 1945 года при освобождении Южного Сахалина от японских милитаристов», расположенного по адресу: Сахалинская область, г. Углегорск, ул. Свободная, 1, согласно приложению № 4 к настоящему приказу.

3. Обязанность по возмещению убытков, причинённых в связи с установлением зон охраны возлагается на государственную инспекцию по охране объектов культурного наследия Сахалинской области.

4. Убытки, причинные в связи с установлением зон охраны, возмещаются не позднее чем через два года со дня вступления в силу настоящего приказа.

5. Настоящий приказ вступает в силу через 10 дней со дня его официального опубликования

6. Опубликовать настоящий приказ на «Официальном интернет-портале правовой информации», разместить на официальном сайте государственной инспекции по охране объектов культурного наследия Сахалинской области.

Руководитель инспекции

А.Н.Гринев

Приложение № 1 к приказу
государственной инспекции по охране
объектов культурного наследия
Сахалинской области
от _____ № _____

Предмет охраны

**объекта культурного наследия регионального значения
«Братская могила советских воинов, павших в августе 1945 года в боях
при освобождении Южного Сахалина от японских милитаристов»,
расположенного по адресу: Сахалинская область, г. Углегорск, ул.
Свободная, 1**

1. Существующее местоположение памятника и градостроительные характеристики памятника в композиционно-планировочной структуре г. Углегорска (западная часть г. Углегорска, центральная площадь, образованная улицами Победы и Красноармейская);

2. Захоронение (останки);

3. Композиция памятника: стела и братская могила с могильной плитой;

4. Объемно-пространственная композиция памятника, включая: трехступенчатую, трехобъемную основную часть стелы (покрыта белой штукатуркой, высота 4 м.), установленную на четырехступенчатый стилобат, на верхней ступени постамента размещены декоративные таблички, нижняя ступень в виде ската, на центральном фасаде имеется углубление для доступа к стеле. Могильная плита (1х2 м.), состоящая из восьми гранитных плит темно-серого цвета, с гранитной плитой с нанесенными именами погибших воинов бронзовым цветом и объемная пятиконечная звезда из гранита красного оттенка в верхней части.

Архитектурно-декоративное оформление памятника, включая: четырехугольные таблички на стеле бронзового цвета с надписью: «ВОИНАМ Советской Армии и флота, павшим в боях за освобождение Южного Сахалина в 1945 г август м-ц»; барельеф с изображением пятиконечной звезды, окрашенной в красный цвет, в обрамлении венка из

листьев дуба на фоне склоненных знамен, ниже дата «1945»; и два барельефа на боковых сторонах стелы с изображением пяти фигур воинов армии и флота, идущих в атаку на фоне моря и стоящего на рейде корабля; и табличка с надписью на могильной плите :

«Здесь погребены воины Советской армии и флота, павшие в боях за освобождение г. Углегорска. Товарищи

Гв. старший сержант Емельянов С.В.

Гв. старший лейтенант Пякин А.А.

Гв. лейтенант Егоров А.А.

Лейтенант Яшпаев А.К.

Гв. ефрейтор Безбородов В.И.

Гв. ефрейтор Лошкарев А.Е.

Гв. матрос Андричан А. П.

Гв. матрос Батулин И.В.

Гв. матрос Беляев А.И.

Гв. матрос Черепанов И.И.

Гв. матрос Юрганов Н.А.

Рядовой Кокорин М.П.

Вечная слава павшим в боях за свободу и независимость нашей Родины».



Схема предмета охраны
объекта культурного наследия регионального значения
«Братская могила советских воинов, павших в августе 1945 года в боях
при освобождении Южного Сахалина от японских милитаристов»,
расположенного по адресу: Сахалинская область, г. Углегорск, ул.
Свободная, 1

ГЛАВНЫЙ ФАСАД
(ЮЖНАЯ ОРИЕНТАЦИЯ)


БОКОВОЙ ФАСАД
(ВОСТОЧНАЯ ОРИЕНТАЦИЯ)



ПЛАН



■ Элементы, подлежащие сохранению






Приложение № 2 к приказу
государственной инспекции по охране
объектов культурного наследия
Сахалинской области
от _____ № _____

**Границы территории объекта культурного наследия регионального
значения «Братская могила советских воинов, павших в августе 1945
года в боях при освобождении Южного Сахалина от японских
милитаристов», расположенного по адресу: Сахалинская область, г.
Углегорск, ул. Свободная, 1**



Условные обозначения:

-  Объект культурного наследия
регионального значения
-  Территория объекта культурного наследия
-  7
Характерные (поворотные) точки
границ территории объекта культурного наследия

Координаты характерных (поворотных) точек границы территории объекта культурного наследия регионального значения «Братская могила советских воинов, павших в августе 1945 года в боях при освобождении Южного Сахалина от японских милитаристов», расположенного по адресу: Сахалинская область, г. Углегорск, ул. Свободная, 1

№ Ха- рактерной (поворотной) точки	Координаты характерных (поворотных точек) в местной системе координат (МСК)		Координаты характерных (поворотных точек) во всемирной системе координат (WGS-84)	
	X	Y	Широта	Долгота
1	59148.65	57542.83	49°04'48.33134"N	142°03'45.72759"E
2	59150.57	57559.44	49°04'48.38598"N	142°03'46.54682"E
3	59129	57562	49°04'47.68682"N	142°03'46.65810"E
4	59127.2	57545.09	49°04'47.63638"N	142°03'45.82385"E

Приложение № 3 к приказу
государственной инспекции по
охране объектов культурного
наследия Сахалинской области
от _____ № _____

**Режим использования территории объекта культурного наследия
регионального значения «Братская могила советских воинов, павших в
августе 1945 года в боях при освобождении Южного Сахалина от
японских милитаристов», расположенного по адресу: Сахалинская
область, г. Углегорск, ул. Свободная, 1**

1. На территории объекта культурного наследия разрешается:

1.1 проведение работ по сохранению объекта культурного наследия, направленных на обеспечение физической сохранности объекта культурного наследия, в том числе консервация, ремонт, реставрация;

1.2 обеспечение доступности объектов культурного наследия в целях их экспонирования, обеспечение сохранения традиционного визуального восприятия объекта культурного наследия с основных видовых точек;

1.3 восстановление утраченных элементов и частей объекта культурного наследия по существующим чертежам, обмерам и историческим аналогам;

1.4 размещение информационных надписей и обозначений, относящихся к объекту культурного наследия;

1.5 хозяйственная деятельность, не нарушающая целостность объекта культурного наследия и не создающая угрозы его повреждения, разрушения или уничтожения;

1.6 благоустройство и озеленение территории с установкой малых архитектурных форм (скамьи, урны, цветочницы), объектов монументального искусства, видовых площадок и площадок для отдыха, не нарушающих визуального восприятия объектов культурного наследия;

1.7 установка элементов информационно-декоративного оформления (мобильные информационные конструкции), в том числе праздничного, а также временных строительных ограждающих конструкций;

1.8 проведение работ по дозахоронению останков.

2. На территории объекта культурного наследия запрещается:

2.1 изменение предмета охраны объекта культурного наследия;

2.2 осуществление всех видов земляных работ без проведения археологических полевых работ в порядке, предусмотренном законодательством Российской Федерации в сфере государственной охраны объектов культурного наследия;

2.3 размещение рекламы, вывесок на объекте и территории объекта, за


исключением случаев, предусмотренных пунктом 3 статьи 35.1 Федерального закона от 25.06.2002 № 73-ФЗ «Об объектах культурного наследия (памятниках истории и культуры) народов Российской Федерации»;

2.4 строительство объектов капитального строительства;

2.5 прокладка инженерных коммуникаций, не относящихся к обеспечению использования и обслуживания объекта культурного наследия.

Приложение № 4 к приказу
государственной инспекции по охране
объектов культурного наследия
Сахалинской области
от _____ г. № _____

**Границы зон охраны объекта культурного наследия регионального
значения «Братская могила советских воинов, павших в августе 1945
года в боях при освобождении Южного Сахалина от японских
милитаристов», расположенного по адресу: Сахалинская область, г.
Углегорск, ул. Свободная, 1**



Условные обозначения:

- Объект культурного наследия
регионального значения
- Территория объекта культурного наследия
- Охранная зона объекта культурного наследия
- Характерные (поворотные) точки границ охранной зоны объекта культурного наследия
- Индекс режима использования земель и земельных участков
в границах охранной зоны объекта культурного наследия и номер регламентного участка

Координаты характерных (поворотных) точек границ зон охраны объекта культурного наследия регионального значения «Братская могила советских воинов, павших в августе 1945 года в боях при освобождении Южного Сахалина от японских милитаристов», расположенного по адресу: Сахалинская область, г. Углегорск, ул. Свободная, 1

Зона регулирования застройки и хозяйственной деятельности

№ Ха- рактерной (поворотной) точки	Координаты характерных (поворотных точек) в местной системе координат (МСК)		Координаты характерных (поворотных точек) во всемирной системе координат (WGS-84)	
	X	Y	Широта	Долгота
1	59104.42	57581.78	49°04'46.88234"N	142°03'47.61603"E
2	59103.68	57581.8	49°04'46.85838"N	142°03'47.61631"E
3	59105.4	57576.29	49°04'46.91667"N	142°03'47.34592"E
4	59127.43	57547.18	49°04'47.64261"N	142°03'45.92682"E
5	59125.76	57546.13	49°04'47.58921"N	142°03'45.87421"E
6	59135.86	57529.02	49°04'47.92365"N	142°03'45.03824"E
7	59151.7	57527.93	49°04'48.43688"N	142°03'44.99549"E
8	59155.65	57575.62	49°04'48.54329"N	142°03'47.34762"E

Режимы использования земель и земельных участков в границах зон охраны объекта культурного наследия регионального значения: «Братская могила советских воинов, павших в августе 1945 года в боях при освобождении Южного Сахалина от японских милитаристов», расположенного по адресу: Сахалинская область, г. Углегорск, ул. Свободная, 1

Охранная зона

В охранной зоне объекта культурного наследия выделен один регламентный участок с устанавливаемым режимом использования земель и земельных участков ОЗ-1.

1. Разрешается:

1.1. ремонт, реконструкция существующих проездов, инженерных сетей, установка отдельно стоящего оборудования уличного освещения, с последующим благоустройством территории и рекультивацией нарушенных земель;

1.2. ремонт, реконструкция существующих дорожек, устройство новых пешеходных дорожек с использованием в качестве покрытия гравийную смесь, плиточное покрытие, устройство цветников;

1.3. благоустройство и озеленение территории с установкой малых архитектурных форм (скамьи, урны, цветочницы), объектов монументального искусства, видовых площадок и площадок для отдыха, не нарушающих визуального восприятия объекта культурного наследия;

1.4. установка декоративной подсветки объекта культурного наследия и прилегающих территорий;

1.5. установка элементов информационно-декоративного оформления (мобильные информационные конструкции), в том числе праздничного, а также временных строительных ограждающих конструкций, не нарушающих визуального восприятия объект культурного наследия;

1.6. проведение мероприятий, направленных на обеспечение пожарной и экологической безопасности.

2. Запрещается:

2.1. хозяйственная деятельность, нарушающая целостность объектов культурного наследия и создающая угрозу их повреждения, разрушения или уничтожения;

2.2. использование строительных технологий, создающих динамические нагрузки и оказывающих негативное воздействие на объект культурного наследия;

2.3. размещение объектов капитального строительства;

2.4. размещение временных построек, киосков;

2.5. установка ограждений, нарушающих визуальное восприятие объекта культурного наследия;

2.6. размещение стоянок для постоянного хранения автотранспортных средств;

2.7. размещение рекламы и вывесок, за исключением случаев, предусмотренных пунктом 3 статьи 35.1 Федерального закона от 25.06.2002 № 73-ФЗ «Об объектах культурного наследия (памятниках истории и культуры) народов Российской Федерации»;

2.8. организация необорудованных мест для сбора мусора.