



ГОСУДАРСТВЕННАЯ ИНСПЕКЦИЯ ПО ОХРАНЕ ОБЪЕКТОВ
КУЛЬТУРНОГО НАСЛЕДИЯ САХАЛИНСКОЙ ОБЛАСТИ

ПРИКАЗ

от _____ № _____

г. Южно-Сахалинск

Об установлении зон охраны, утверждении предмета охраны, границ и режимов использования земель в границах объекта культурного наследия регионального значения «Братская могила советских воинов, павших в августе 1945 года в боях при освобождении Южного Сахалина от японских милитаристов», расположенного по адресу: Сахалинская область, Смирныховский район, 2 км. севернее от с. Победино

В соответствии с Федеральным законом от 25.06.2002 № 73-ФЗ «Об объектах культурного наследия (памятниках истории и культуры) народов Российской Федерации», приказываю:

1. Утвердить

- предмет охраны объекта культурного наследия регионального значения «Братская могила советских воинов, павших в августе 1945 года в боях при освобождении Южного Сахалина от японских милитаристов», расположенного по адресу: Сахалинская область, Смирныховский район, 2 км. севернее от с. Победино, согласно приложению № 1 к настоящему приказу;

- границы территории объекта культурного наследия регионального значения «Братская могила советских воинов, павших в августе 1945 года в боях при освобождении Южного Сахалина от японских милитаристов», расположенного по адресу: Сахалинская область, Смирныховский район, 2 км. севернее от с. Победино, согласно приложению № 2 к настоящему приказу;

- режим использования территории объекта культурного наследия регионального значения «Братская могила советских воинов, павших в августе 1945 года в боях при освобождении Южного Сахалина от японских милитаристов», расположенного по адресу: Сахалинская область, Смирныховский район, 2 км. севернее от с. Победино, согласно приложению № 3 к настоящему приказу.

2. Установить границы зон охраны объекта культурного наследия регионального значения «Братская могила советских воинов, павших в августе 1945 года в боях при освобождении Южного Сахалина от японских милитаристов», расположенного по адресу: Сахалинская область, Смирныховский район, 2 км. севернее от с. Победино, согласно приложению № 4 к настоящему приказу.

3. Обязанность по возмещению убытков, причинённых в связи с установлением зон охраны возлагается на государственную инспекцию по охране объектов культурного наследия Сахалинской области.

4. Убытки, причинные в связи с установлением зон охраны, возмещаются не позднее чем через два года со дня вступления в силу настоящего приказа.

5. Настоящий приказ вступает в силу через 10 дней со дня его официального опубликования

6. Опубликовать настоящий приказ на «Официальном интернет-портале правовой информации», разместить на официальном сайте государственной инспекции по охране объектов культурного наследия Сахалинской области.

Руководитель инспекции

А.Н.Гринев

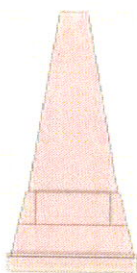
Приложение № 1 к приказу
государственной инспекции по охране
объектов культурного наследия
Сахалинской области
от _____ № _____

**Предмет охраны
объекта культурного наследия регионального значения «Братская
могила советских воинов, павших в августе 1945 года в боях при
освобождении Южного Сахалина от японских милитаристов»,
расположенного по адресу: Сахалинская область, Смирныховский
район, 2 км. севернее от с. Победино**


1. Существующее местоположение братской могилы (2 км. севернее от с. Победино, на восточном склоне горы Обзорной);
2. Захоронение (останки);
3. Композиция памятника над братской могилой, в том числе: прямоугольная плита белого цвета, четырехгранный обелиск;
4. Объемно-пространственная композиция четырехгранного усеченного обелиска белого цвета, с пятиконечной металлической звездой на вершине (высота – 2,55 м.), в том числе: четырехгранное основание с северо-восточной стороны двухступенчатое, квадратное в плане.
5. Архитектурно-декоративное оформление обелиска, включая: мемориальную плиту с северо-восточной стороны с надписью: «Братская могила советских воинов погибших в боях при освобождении Южного Сахалина от японских милитаристов» и на лицевой стороне обелиска металлический орден Отечественной войны в венке из лавровых листьев.

Схема предмета охраны
объекта культурного наследия регионального значения
«Братская могила советских воинов, павших в августе 1945 года в боях
при освобождении Южного Сахалина от японских милитаристов»,
расположенного по адресу: Сахалинская область, Смирныховский
район, 2 км. севернее от с. Победино


ГЛАВНЫЙ ВИД



БОКОВОЙ ВИД



ПЛАН



Элементы, подлежащие сохранению

0

5






Приложение № 2 к приказу
государственной инспекции по охране
объектов культурного наследия
Сахалинской области
от _____ № _____

Границы территории объекта культурного наследия регионального значения «Братская могила советских воинов, павших в августе 1945 года в боях при освобождении Южного Сахалина от японских милитаристов», расположенного по адресу: Сахалинская область, Смирныховский район, 2 км. севернее от с. Победино



Условные обозначения:

-  Объект культурного наследия регионального значения
-  Территория объекта культурного наследия
-  7 Характерные (поворотные) точки границ территории объекта культурного наследия

Координаты характерных (поворотных) точек границы территории объекта культурного наследия регионального значения «Братская могила советских воинов, павших в августе 1945 года в боях при освобождении Южного Сахалина от японских милитаристов», расположенного по адресу: Сахалинская область, Смирныховский район, 2 км. севернее от с. Победино

№ Характерной (поворотной) точки	Координаты характерных (поворотных точек) в местной системе координат (МСК)		Координаты характерных (пово- ротных точек) во всемирной си- стеме координат (WGS-84)	
	X	Y	Широта	Долгота
1	45783,8	30825,44	49°51'06.55974"N	142°48'15.30482"E
2	45785,55	30827,35	49°51'06.55974"N	142°48'15.42162"E
3	45787,27	30829,23	49°51'06.55974"N	142°48'15.24056"E
4	45786,09	30830,25	49°51'06.55974"N	142°48'15.11792"E

Приложение № 3 к приказу
государственной инспекции по
охране объектов культурного
наследия Сахалинской области
от _____ № _____

**Режим использования территории объекта культурного наследия
регионального значения «Братская могила советских воинов, павших в
августе 1945 года в боях при освобождении Южного Сахалина от
японских милитаристов», расположенного по адресу: Сахалинская
область, Смирныховский район, 2 км. севернее от с. Победино**

1. На территории объекта культурного наследия разрешается:

1.1 проведение работ по сохранению объекта культурного наследия, направленных на обеспечение физической сохранности объекта культурного наследия, в том числе консервация, ремонт, реставрация;

1.2 обеспечение доступности объектов культурного наследия в целях их экспонирования, обеспечение сохранения традиционного визуального восприятия объекта культурного наследия с основных видовых точек;

1.3 восстановление утраченных элементов и частей объекта культурного наследия по существующим чертежам, обмерам и историческим аналогам;

1.4 размещение информационных надписей и обозначений, относящихся к объекту культурного наследия;

1.5 хозяйственная деятельность, не нарушающая целостность объекта культурного наследия и не создающая угрозы его повреждения, разрушения или уничтожения.

1.6 благоустройство и озеленение территории с установкой малых архитектурных форм (скамьи, урны, цветочницы), объектов монументального искусства, видовых площадок и площадок для отдыха, не нарушающих визуального восприятия объектов культурного наследия;

1.7 установка элементов информационно-декоративного оформления (мобильные информационные конструкции), в том числе праздничного, а также временных строительных ограждающих конструкций.

1.8 проведение работ по дозахоронению останков.

2. На территории объекта культурного наследия запрещается:

2.1 изменение предмета охраны объекта культурного наследия;

2.2 осуществление всех видов земляных работ без проведения археологических полевых работ в порядке, предусмотренном законодательством Российской Федерации в сфере государственной охраны объектов культурного наследия;

2.3 размещение рекламы, вывесок на объекте и территории объекта, за

исключением случаев, предусмотренных пунктом 3 статьи 35.1 Федерального закона от 25.06.2002 № 73-ФЗ «Об объектах культурного наследия (памятниках истории и культуры) народов Российской Федерации»;

2.4 строительство объектов капитального строительства;






2.5 прокладка инженерных коммуникаций, не относящихся к обеспечению использования и обслуживания объекта культурного наследия.

Приложение № 4 к приказу
государственной инспекции по охране
объектов культурного наследия
Сахалинской области
от _____ г. № _____

Границы зон охраны объекта культурного наследия регионального значения «Братская могила советских воинов, павших в августе 1945 года в боях при освобождении Южного Сахалина от японских милитаристов», расположенного по адресу: Сахалинская область, Смирныховский район, 2 км. севернее от с. Победино



Условные обозначения:

-  Объект культурного наследия регионального значения
-  Территория объекта культурного наследия
-  Зона охраняемого природного ландшафта
-  3 Характерные (поворотные) точки границ зоны охраняемого природного ландшафта
-  II-1 Индекс режима использования земель в границах зоны охраняемого природного ландшафта и номер регламентного участка

Координаты характерных (поворотных) точек границ зон охраны объекта культурного наследия регионального значения «Братская могила советских воинов, павших в августе 1945 года в боях при освобождении Южного Сахалина от японских милитаристов», расположенного по адресу: Сахалинская область, Смирныховский район, 2 км. севернее от с. Победино

Зона охраняемого природного ландшафта

№ Характерной (поворотной) точки	Координаты характерных (поворотных точек) в местной системе координат (МСК)		Координаты характерных (поворотных точек) во всемирной системе координат (WGS-84)	
	X	Y	Широта	Долгота
1	45791,49	30826,13	49°51'06.69469"N	142°48'15.14631"E
2	45793,47	30830,69	49°51'06.76111"N	142°48'15.37294"E
3	45793,28	30834,03	49°51'06.75669"N	142°48'15.54025"E
4	45789,31	30839,16	49°51'06.63087"N	142°48'15.80015"E
5	45785,80	30838,36	49°51'06.51688"N	142°48'15.76291"E
6	45776,64	30834,59	49°51'06.21853"N	142°48'15.58154"E
7	45773,43	30832,80	49°51'06.11374"N	142°48'15.49452"E
8	45773,54	30821,60	49°51'06.11153"N	142°48'14.93392"E
9	45781,28	30817,27	49°51'06.35975"N	142°48'14.71105"E

Режимы использования земель в границах зон охраны объекта культурного наследия регионального значения «Братская могила советских воинов, павших в августе 1945 года в боях при освобождении Южного Сахалина от японских милитаристов», расположенного по адресу: Сахалинская область, Смирныховский район, 2 км. севернее от с. Победино

Зона охраняемого природного ландшафта

В зоне охраняемого природного ландшафта выделяется один регламентный участок с устанавливаемым режимом использования земель Л-1.

1. Разрешается:

1.1. проведение мероприятий, направленных на сохранение элементов природного ландшафта, особенностей рельефа, гидрографии;

1.2. проведение противозрозионных мероприятий на склонах, расчистка русел рек, ручьев и днищ оврагов, при наличии инженерно-геологического заключения об отсутствии негативного воздействия на гидрогеологические и экологические условия;

1.3. ремонт, реконструкция существующих линейных объектов, в том числе реконструкция существующих инженерных сетей, установка отдельно стоящего уличного освещения, с последующим благоустройством территории и рекультивации нарушенных земель;

1.4. проведение работ по инженерной защите территории, при наличии инженерно-геологического заключения об отсутствии негативного воздействия на гидрогеологические и экологические условия;

1.5. благоустройство и озеленение территории с установкой малых архитектурных форм (скамьи, урны, цветочницы), объектов монументального искусства, видовых площадок и площадок для отдыха, не нарушающих визуального восприятия объектов культурного наследия;

1.6. установка элементов информационно-декоративного оформления (мобильные информационные конструкции), в том числе праздничного, а также временных строительных ограждающих конструкций, киосков, не нарушающих условий визуального восприятия объектов культурного наследия;

1.7. установка декоративной подсветки объектов культурного наследия и прилегающих территорий;

1.8. ремонт, реконструкция существующих дорожек, устройство новых пешеходных дорожек с использованием в качестве покрытия натуральных материалов (камень, дерево, гравийная смесь, плиточное покрытие, имитирующее натуральное);

1.9. санитарные рубки (прочистка, прореживание, уборка сухостоя);

1.10. проведение мероприятий, направленных на обеспечение пожарной и экологической безопасности;

1.11. обеспечение санитарной безопасности;

1.12. организация оборудованных мест для сбора мусора все основных секторов обзора объекта культурного наследия;

1.13. для участков лесного фонда – проведение работ по благоустройству и озеленению территории в рамках проекта лесоустройства.

2. Запрещается:

2.1. размещение объектов капитального строительства;

2.2. осуществление всех видов земляных работ без проведения археологических полевых работ в порядке, предусмотренном законодательством Российской Федерации в сфере государственной охраны объектов культурного наследия;

2.3. установка ограждений, нарушающих визуальное восприятие объектов культурного наследия;

2.4. нарушение ландшафтных характеристик территории, в том числе изменение характеристик природного рельефа;

2.5. размещение вышек передающих радиотехнических объектов и других инженерных сооружений, изменяющих силуэт объекта культурного наследия с основных точек их восприятия;

2.6. самовольные посадки (порубки) деревьев и кустарников;

2.7. загрязнение почв, грунтовых и подземных вод, поверхностных стоков;

2.8. разведение костров;

2.9. размещение мест захоронения и свалок промышленных, бытовых и сельскохозяйственных отходов;

2.10. организация необорудованных мест для сбора мусора;

2.11. устройство складов, площадок для хранения веществ, материалов и оборудования;

2.12. размещение рекламы и вывесок, за исключением случаев, предусмотренных пунктом 3 статьи 35.1 Федерального закона от 25.06.2002 № 73-ФЗ «Об объектах культурного наследия (памятниках истории и культуры) народов Российской Федерации»;

2.13. хозяйственная деятельность, приводящая к изменению структуры природного ландшафта и существующих отметок рельефа;

2.14. разведка, разработка и добыча полезных ископаемых, разработка карьеров, бурение скважин, распашка склонов оврагов и речных долин;

2.15. создание разрушающих вибрационных нагрузок динамическим воздействием на почву, а также грунты в зоне их взаимодействия с объектами культурного наследия.